








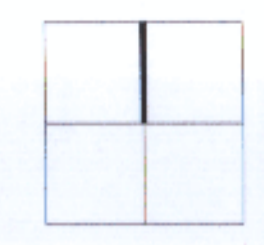
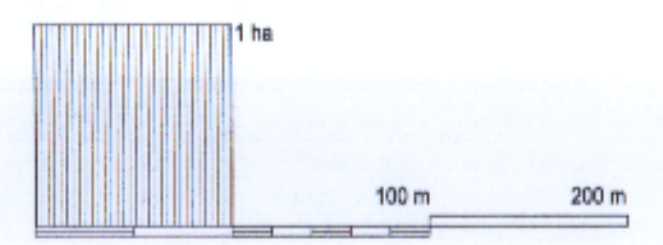


TUMAČ ZNAKOVLJA

-  GRANICA OPĆINE
 -  GRANICA GRAĐEVINSKOG PODRUČJA
 -  IZGRAĐENI DIO NASELJA
 -  NEIZGRAĐENI I UREĐENI DIO NASELJA
 -  GOSPODARSKA NAMJENA UNUTAR GRAĐEVINSKOG PODRUČJA NASELJA
 -  GROBLJE
- POSTOJEĆE PLANIRANO
-  ŽUPANIJSKA CESTA
 -  OSTALE ZNAČAJNIJE CESTE
 -  ŽELJEZNIČKA PRUGA ZA POSEBNI PROMET



Županija: BRODSKO-POSAVSKA ŽUPANIJA Općina: OPĆINA GORNJA VRBA		
Naziv prostornog plana: PROSTORNI PLAN UREĐENJA OPĆINE GORNJA VRBA PROČIŠĆENI TEKST ODREDBI ZA PROVEDBU I GRAFIČKOG DIJELA PLANA ("Službene novine" Općine Gornja Vrba 2/2019)		
Naziv kartografskog prikaza: GRAĐEVINSKO PODRUČJE NASELJA Donja Vrba		
Broj kartografskog prikaza: 4.B	Mjerilo kartografskog prikaza: 1 : 5 000	
Odluka o izradi Plana:	Odluka predstavničkog tijela o donošenju plana:	
Javna rasprava (datum objave):	Javni uvid održan od: do:	
Pečat tijela odgovornog za provođenje javne rasprave:	Odgovorna osoba za provođenje javne rasprave:	
Mišljenje o usklađenosti s prostornim planom županije prema članku 107. Zakona o prostornom uređenju ("Narodne novine" br. 153/2013, 65/2017, 114/2018 i 39/2019):		
broj suglasnosti klasa:	Datum:	
Pravna osoba/tijelo koje je izradilo plan: ZAVOD ZA PROSTORNO PLANIRANJE, d.d. OSIJEK	Pečat pravne osobe koja je izradila plan: ZAVOD ZA PROSTORNO PLANIRANJE d.d. OSIJEK Vijećnik Paje Kolarica 5a	Direktor:  KRUNOSLAV LIPIĆ dipl. ing. arh.
Stručni tim u izradi plana: 1. SANDRA HORVAT dipl.ing.arh. 2. TOMISLAV FIALA grad.teh.nis.		
Pečat predstavničkog tijela: 	Predsjednik predstavničkog tijela:  RENATA LUCIĆ	
Istovjetnost ovog prostornog plana s izvornikom ovjerava:	Pečat nadležnog tijela:	