




TUMAČ ZNAKOVLJA



GRANICE

TERITORIJALNE I STATISTIČKE GRANICE


-  DRŽAVNA GRANICA
-  OPĆINSKA GRANICA
-  GRANICA NASELJA

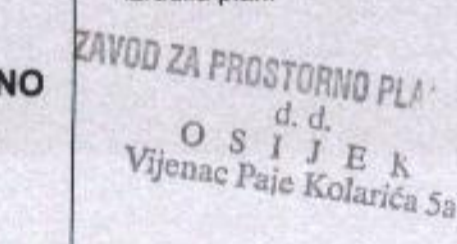
UVJETI KORIŠTENJA
PODRUČJA POSEBNIH UVJETA KORIŠTENJA

ARHEOLOŠKA BAŠTINA

-  ARHEOLOŠKO PODRUČJE
-  ARHEOLOŠKI POJEDINAČNI LOKALITET

MEMORIJALNA BAŠTINA

-  SPOMEN OBJEKT - GROBNICA

Županija: BRODSKO-POSAVSKA ŽUPANIJA		
Općina: OPĆINA GORNJA VRBA		
Naziv prostornog plana: PROSTORNI PLAN UREĐENJA OPĆINE GORNJA VRBA PROČIŠĆENI TEKST ODREDBI ZA PROVEDBU I GRAFIČKOG DIJELA PLANA (*Službene novine* Općine Gornja Vrba 2/2019)		
Naziv kartografskog prikaza: UVJETI KORIŠTENJA I ZAŠTITE PROSTORA Područja posebnih uvjeta korištenja		
Broj kartografskog prikaza: 3.A	Mjerilo kartografskog prikaza: 1 : 25 000	
Odluka o izradi Plana:	Odluka predstavničkog tijela o donošenju plana :	
Javna rasprava (datum objave):	Javni uvid održan od: do:	
Pečat tijela odgovornog za provođenje javne rasprave:	Odgovorna osoba za provođenje javne rasprave:	
Mišljenje o usklađenosti s prostornim planom županije prema članku 107. Zakona o prostornom uređenju ("Narodne novine" br. 153/2013, 65/2017, 114/2018 i 39/2019):		
broj suglasnosti klasa:	Datum:	
Pravna osoba/tijelo koje je izradilo plan: ZAVOD ZA PROSTORNO PLANIRANJE, d.d. OSIJEK	Pečat pravne osobe koja je izradila plan: 	Direktor:  KRUNOSLAV LIPIC dipl. ing. arh.
Stručni tim u izradi plana: 1. SANDRA HORVAT dipl.ing.arh. 2. TOMISLAV FIALA građ.teh.nis.		
Pečat predstavničkog tijela: 	Predsjednik predstavničkog tijela:  RENATA LUCIĆ	
Istovjetnost ovog prostornog plana s izvornikom ovjerava:	Pečat nadležnog tijela:	