






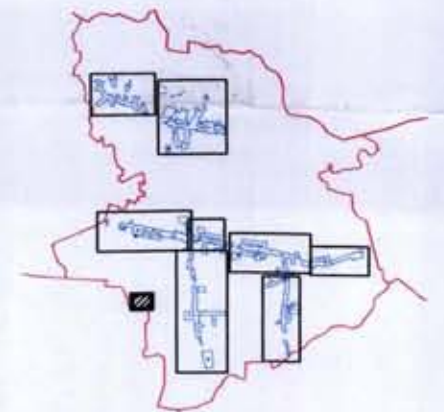
PROSTORNI PLAN UREĐENJA OPĆINE GARČIN

II. IZMJENE I DOPUNE

GRANICE GRAĐEVINSKOG PODRUČJA

4.8.a ZADUBRAVLJE-NOVI TERMINAL JANAF-A

-  GRANICA GRAĐEVINSKOG PODRUČJA
-  RADNA ZONA



Županija: Grad:	Brodsko-posavska Garčin
Naziv prostornog plana:	PROSTORNI PLAN UREĐENJA OPĆINE GARČIN II. IZMJENE I DOPUNE
Naziv kartografskog prikaza:	GRANICE GRAĐEVINSKOG PODRUČJA ZADUBRAVLJE - NOVI TERMINAL JANAF-a
Broj kartografskog prikaza:	4.8a. Mjerilo kartografskog prikaza: 1:5000
Odluka o izradi Izmjena i dopuna PPUO Garčin "Službeni vjesnik Brodsko-posavske županije" Broj 4/2009, 2/2010.	Odluka Općinskog vijeća o donošenju plana: "Službeni vjesnik Brodsko-posavske županije" Broj 9/02, 2/03, 21/05, 19/07 i 6/2011
Javna rasprava: Pečat tijela odgovornog za provođenje javne rasprave:	Javno izlaganje održano: Odgovorna osoba za provođenje javne rasprave: Mato Grgić, dipl. prav. <i>Mato Grgić</i>
Suglasnost Upravnog odbora za građevinstvo i prostorno uređenje prema članku 98. Zakona o prostornom uređenju i gradnji (NN 76/07 i 38/09) Broj: 550-05/11-01/03 ur.broj: 2178/1-15-11-2 od 21.03.2011.	
Pravna osoba koja je izradila plan: URBANISTIČKI ZAVOD GRADA ZAGREBA d.o.o. ZAGREB, Britanski trg 12	
Pečat pravne osobe koja je izradila plan: 	Odgovorna osoba: <i>Luka Šulentić</i> Luka Šulentić, dipl. ing. arh.
Odgovorni voditelj: Zoran Hebar, dipl. ing. arh.	<i>Zoran Hebar</i> Zoran Hebar, dipl. ing. arh.
Stručni tim u izradi plana:	1. Zoran Hebar, dipl. ing. arh. 2. Miroslav Šreng grad.teh. 3. Borislav Mošćak ing.grad.  A 2254
Pečat Općinskog vijeća: 	Predsjednik Općinskog vijeća: <i>Mato Jerković</i> Mato Jerković
Istovjetnost ovog prostornog plana s izvornikom ovjerava:	Pečat nadležnog tijela: