






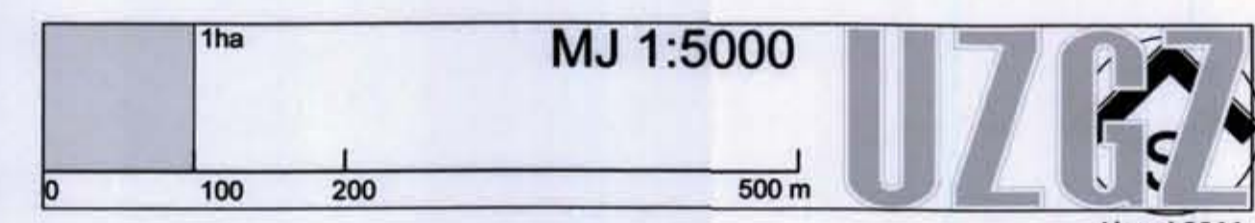
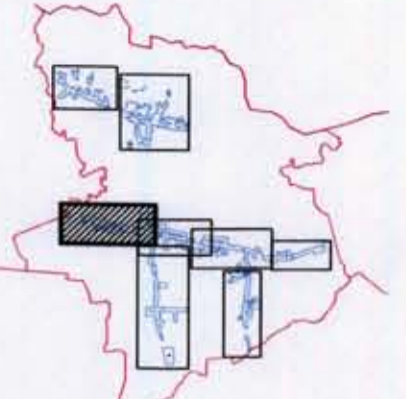


**PROSTORNI PLAN UREĐENJA
OPĆINE GARČIN**
II. IZMJENE I DOPUNE
GRANICE GRAĐEVINSKOG PODRUČJA

4.6. TRNJANI

-  GRANICA GRAĐEVINSKOG PODRUČJA
-  RADNA ZONA
-  ŠPORT I REKREACIJA
-  STOČNI SAJAM
-  GROBLJE
-  UGOSTITELJSTVO I TURIZAM
-  IZMJENA I DOPUNA GRAĐEVINSKOG PODRUČJA



Županija: Brodsko-posavska Grad: Garčin	PROSTORNI PLAN UREĐENJA OPĆINE GARČIN II. IZMJENE I DOPUNE	
Naziv prostornog plana:	GRANICE GRAĐEVINSKOG PODRUČJA TRNJANI	
Naziv kartografskog prikaza:	4.6. TRNJANI	
Broj kartografskog prikaza: 4.6.	Mjerilo kartografskog prikaza: 1:5000	
Odluka o izradi Izmjena i dopuna PPUO Garčin "Službeni vjesnik Brodsko-posavske županije" Broj 4/2009, 2/2010, 1/2011	Odluka Općinskog vijeća o donošenju plana: "Službeni vjesnik Brodsko-posavske županije" Broj 902, 203, 2105, 1907 i 6/2011	
Javna rasprava: 01.08.2010. - 03.09.2010.	Javno izlaganje održano: 01.09.2010.	
Pečat tijela odgovornog za provođenje javne rasprave: 	Odgovorna osoba za provođenje javne rasprave: Mato Grgić, dipl. prav. 	
Suglasnost nadležnog državnog tijela i prostorno uređenje prema članku 98. Zakona o prostornom uređenju i gradnji (NN 76/07 i 38/08 - Zakon o izmjeni, 11-01/03 ur.broj: 2178/1-15-11-2 od 21.03.2011.		
Pravna osoba koja je izradila plan: URBANISTIČKI ZAVOD GRADA ZAGREBA d.o.o. ZAGREB, Britanski trg 12	Odgovorna osoba:  Luka Šulentić, dipl. ing. arh.	
Pečat pravne osobe koja je izradila plan: 	Odgovorni voditelj: Zoran Hebar, dipl. ing. arh. 	
Stručni tim u izradi plana:	1. Zoran Hebar, dipl. ing. arh. 2. Miroslav Šrenj grad. teh.  3. Borislav Mošćak ing. grad. 	
Pečat Općinskog vijeća: 	Predsjednik Općinskog vijeća: Mato Jerković 	
Istovjetnost ovog prostornog plana s izvornikom ojerava: 	Pečat nadležnog tijela: 	