



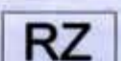




PROSTORNI PLAN UREĐENJA OPĆINE GARČIN

II. IZMJENE I DOPUNE

GRANICE GRAĐEVINSKOG PODRUČJA

4.4. SAPCI

-  GRANICA GRAĐEVINSKOG PODRUČJA
-  R ŠPORT I REKREACIJA
-  RZ RADNA ZONA
-  IZMJENA I DOPUNA GRAĐEVINSKOG PODRUČJA



Županija: Brodsko-posavska	Grad: Garčin	PROSTORNI PLAN UREĐENJA OPĆINE GARČIN II. IZMJENE I DOPUNE	
Naziv prostornog plana:		GRANICE GRAĐEVINSKOG PODRUČJA SAPCI	
Naziv kartografskog prikaza:		4.4.	
Broj kartografskog prikaza: 4.4.	Mjerilo kartografskog prikaza: 1:5000	Mjerilo kartografskog prikaza: 1:5000	
Odluka o izradi izmjena i dopuna PPUO Garčin "Službeni vjesnik Brodsko-posavske županije" Broj 4/2009, 2/2010.		Odluka Općinskog vijeća o donošenju plana: "Službeni vjesnik Brodsko-posavske županije" Broj 9/02, 2/03, 21/05, 19/07 i 6/2011.	
Javna rasprava: 20.08.2010. - 03.09.2010.	Pečat tijela odgovornog za provođenje javne rasprave:	Javno izlaganje održano: 01.09.2010.	Odgovorna osoba za provođenje javne rasprave: Mato Grgić, dipl. prav.
Suglasnost Uprave za prostorno uređenje i prostorno uređenje prema članku 98. Zakona o prostornom uređenju i gradnji (NN 76/07 i 38/09) - Uprava za prostorno uređenje i prostorno uređenje ur.broj: 2178/1-15-11-2 od 21.03.2011.			
Pravna osoba koja je izradila plan: URBANISTIČKI ZAVOD GRADA ZAGREBA d.o.o. ZAGREB, Britanski trg 12			
Pečat pravne osobe koja je izradila plan: 		Odgovorna osoba:  Luka Šulentić, dipl. ing. arh.	
Odgovorni voditelj: Zoran Hebar, dipl. ing. arh.		Stručni tim u izradi plana: 1. Zoran Hebar, dipl. ing. arh. 2. Miroslav Šreng grad. teh. 3. Borislav Moštak ing. grad.	
Pečat Općinskog vijeća: 		Predsjednik Općinskog vijeća:  Mato Jerković Pečat nadležnog tijela: 	
Istovjetnost ovog prostornog plana potvrđuje ovjerava:			