



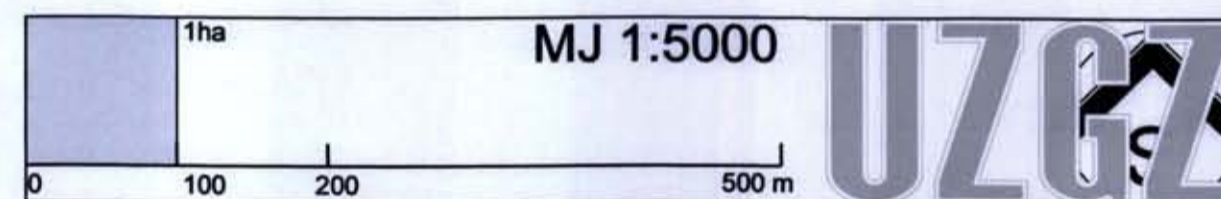
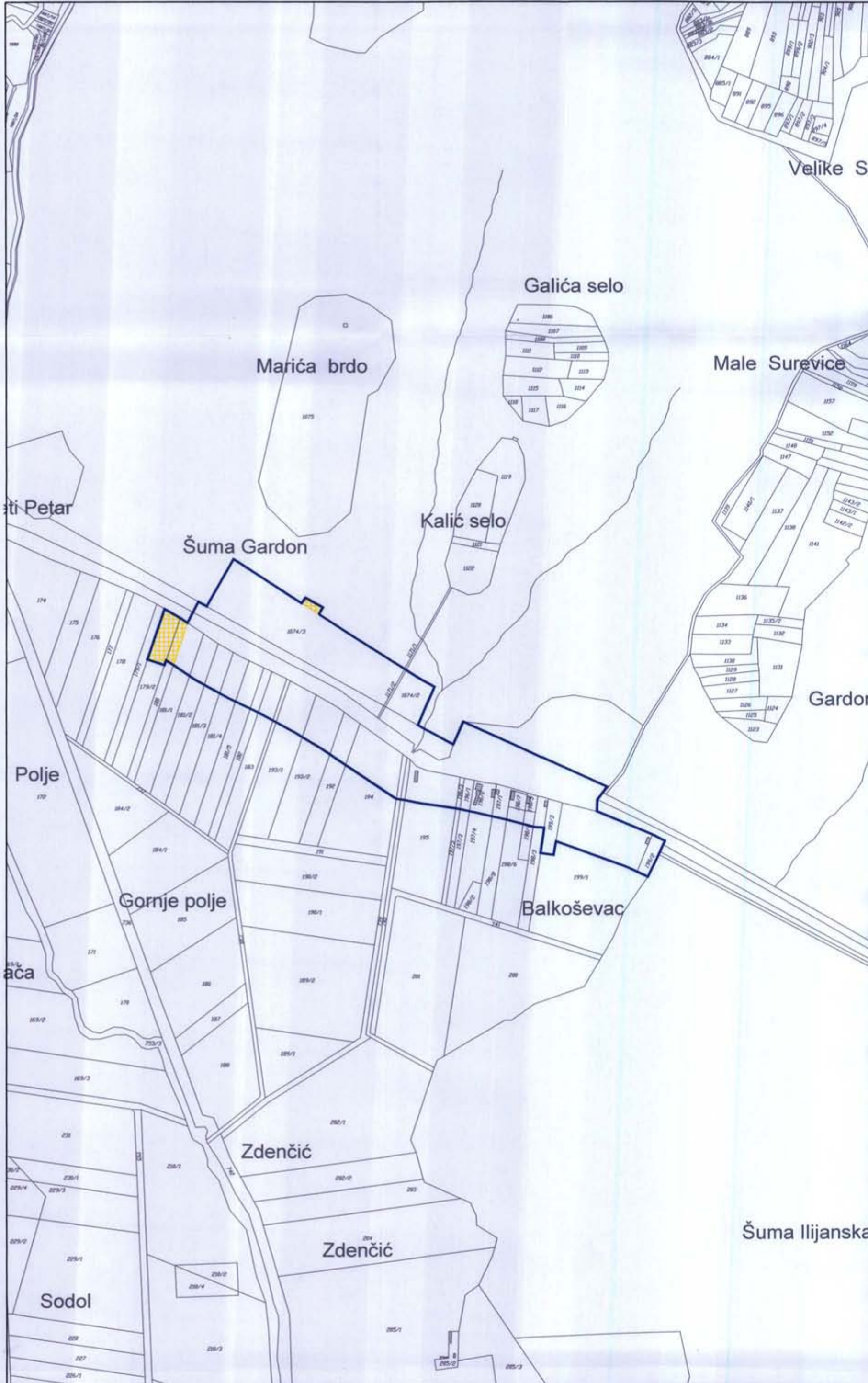
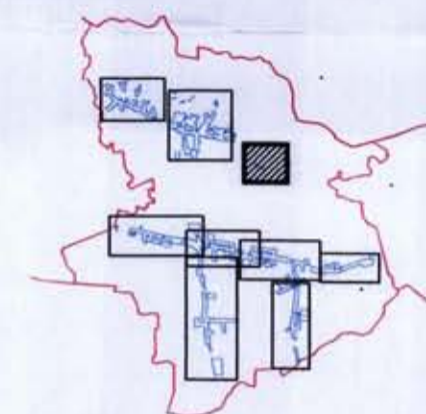
PROSTORNI PLAN UREĐENJA OPĆINE GARČIN

II. IZMJENE I DOPUNE

GRANICE GRAĐEVINSKOG PODRUČJA

4.2.b GARČIN - SUREVICA

-  GRANICA GRAĐEVINSKOG PODRUČJA
-  IZMJENA I DOPUNA GRAĐEVINSKOG PODRUČJA



Lipanj 2011.

Županija:	Brodsko-posavska		
Grad:	Garčin		
Naziv prostornog plana:	PROSTORNI PLAN UREĐENJA OPĆINE GARČIN II. IZMJENE I DOPUNE		
Naziv kartografskog prikaza:	GRANICE GRAĐEVINSKOG PODRUČJA GARČIN - SUREVICA		
Broj kartografskog prikaza:	4.2b.	Mjerilo kartografskog prikaza:	1:5000
Odluka o izradi Izmjena i dopuna PPUO Garčin "Službeni vjesnik Brodsko-posavske županije" Broj 4/2009, 2/2010.	Odluka Općinskog vijeća o donošenju plana: "Službeni vjesnik Brodsko-posavske županije" Broj 9/02, 2/03, 21/05, 19/07 i 6/2011		
Javna rasprava: 20.08.2010. - 03.09.2010.	Javno izlaganje održano: 01.09.2010.		
Pečat tijela odgovornog za provođenje javne rasprave:	Odgovorna osoba za provođenje javne rasprave: Mato Grgić, dipl. prav. <i>Mato Grgić</i>		
Suglasnost Upravnog odjela za građevinstvo i prostorno uređenje prema članku 98. Zakona o prostornom uređenju i gradnji (NN 76/07 i 38/09) Klas. 356.06/11-01/03 ur.broj: 2178/1-15-11-2 od 21.03.2011.			
Pravna osoba koja je izradila plan:	URBANISTIČKI ZAVOD GRADA ZAGREBA d.o.o. ZAGREB, Britanski trg 12		
Pečat pravne osobe koja je izradila plan:	Odgovorna osoba: <i>Luka Šulentić</i> Luka Šulentić, dipl. ing. arh.		
Odgovorni voditelj: Zoran Hebar, dipl. ing. arh.			
Stručni tim u izradi plana:	1. Zoran Hebar, dipl. ing. arh. 2. Miroslav Šreng građ.teh. 3. Borislav Moštak ing.grad.		
Pečat Općinskog vijeća:	Predsjednik Općinskog vijeća: Mato Jerković		
Istovjetnost ovog prostornog plana s izvornikom ovjerava:	Pečat nadležnog tijela:		