




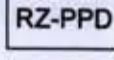



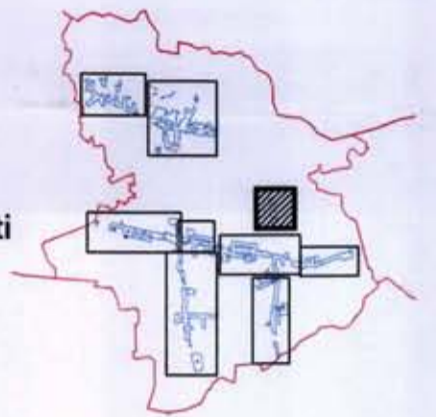
# PROSTORNI PLAN UREĐENJA OPĆINE GARČIN

II. IZMJENE I DOPUNE

## GRANICE GRAĐEVINSKOG PODRUČJA

### 4.2.a RADNA ZONA GARČIN

-  GRANICA GRAĐEVINSKOG PODRUČJA
-  RZ RADNA ZONA
-  F FARMA
-  RZ-PPD RADNA ZONA - poljoprivredno prehrambene djelatnosti



Lipanj 2011.

Županija:	Brodsko-posavska
Grad:	Garčin
Naziv prostornog plana:	<b>PROSTORNI PLAN UREĐENJA OPĆINE GARČIN</b> II. IZMJENE I DOPUNE
Naziv kartografskog prikaza:	<b>GRANICE GRAĐEVINSKOG PODRUČJA RADNA ZONA GARČIN</b>
Broj kartografskog prikaza:	4.2a. Mjerilo kartografskog prikaza: 1:5000
Odluka o izradi izmjena i dopuna PPUO Garčin "Službeni vjesnik Brodsko-posavske županije" Broj 4/2009, 2/2010.	Odluka Općinskog vijeća o donošenju plana: "Službeni vjesnik Brodsko-posavske županije" Broj 9/02, 2/03, 21/05, 19/07 i 6/2011
Javna rasprava: 20.08.2010. - 03.09.2010.	Javno izlaganje održano: 01.09.2010.
Pečat tijela odgovornog za provođenje javne rasprave:	Odgovorna osoba za provođenje javne rasprave: Mato Grgić, dipl. prav. <i>Mato Grgić</i>
Suglasnost Uprave za prostorno uređenje i prostorno uređenje prema članku 98. Zakona o prostornom uređenju i gradnji (NN 76/07 i 38/09) i Zakona o prostornom uređenju i gradnji (NN 111/03 ur.broj: 2178/1-15-11-2 od 21.03.2011.)	
Pravna osoba koja je izradila plan:	URBANISTIČKI ZAVOD GRADA ZAGREBA d.o.o. ZAGREB, Britanski trg 12
Pečat pravne osobe koja je izradila plan:	Odgovorna osoba: <i>Luka Šulentić</i> Luka Šulentić, dipl. ing. arh.
Odgovorni voditelj: Zoran Hebar, dipl. ing. arh.	<i>Zoran Hebar</i> Zoran Hebar
Stručni tim u izradi plana:	1. Zoran Hebar, dipl. ing. arh. 2. Miroslav Šreng grad.teh. 3. Borislav Moštak ing.grad.
Pečat Općinskog vijeća:	Predsjednik Općinskog vijeća: <i>Mato Jerković</i> Mato Jerković
Istovjetnost ovog prostornog plana s izvornikom ovjerava:	Pečat nadležnog tijela: