












4. GRAĐEVINSKA PODRUČJA NASELJA  
4.2. b GARČIN - SUREVICA

APE


GRAĐEVINSKA PODRUČJA NASELJA

-  GRANICA GRAĐEVINSKOG PODRUČJA NASELJA
-  IZGRAĐENI DIO GRAĐEVINSKOG PODRUČJA
-  NEIZGRAĐENI UREĐENI DIO GRAĐEVINSKOG PODRUČJA












izgrađeno / neizgrađeno(uređeno)

-   JAVNA I DRUŠTVENA NAMJENA  
D1 - vatrogasni dom, D2 - dom za starije i nemoćne,  
D3 - dječji vrtić, D5 - osnovna škola
-  POSLOVNA NAMJENA
-   UGOSTITELJSKO TURISTIČKA NAMJENA
-   SPORTSKO REKREACIJSKA NAMJENA
-   POVRŠINE INFRASTRUKTURNIH SUSTAVA
-   GROBLJE

IZDVOJENA GRAĐEVINSKA PODRUČJA IZVAN NASELJA


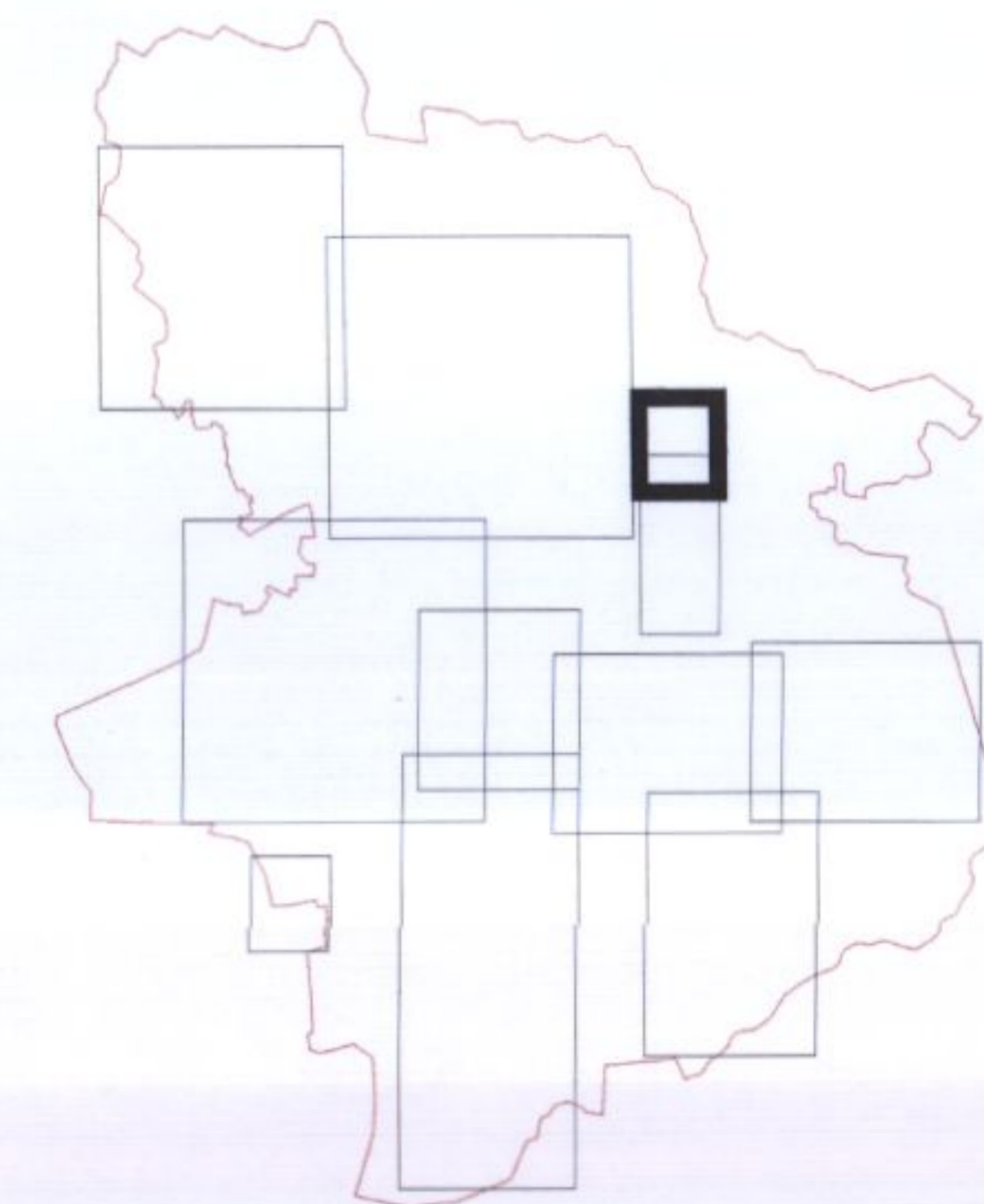
-  GRANICA IZDVOJENOG GRAĐEVINSKOG PODRUČJA IZVANA NASELJA









izgrađeno / neizgrađeno(uređeno)

-  JAVNA I DRUŠTVENA NAMJENA  
D7 - vjerska namjena, prošteništa
-   GOSPODARSKA NAMJENA  
I1 - pretežno industrijska, I2 - pretežno zanatska,  
I3 - proizvodnja el. energije i pretežno zanatska, F - farme  
RD - reciklažno dvorište, GO - reciklažno dvorište za građevinski otpad
-  UGOSTITELJSKO TURISTIČKA NAMJENA
-   SPORTSKO REKREACIJSKA NAMJENA
-   POVRŠINE INFRASTRUKTURNIH SUSTAVA  
(linijske i površinske infrastrukturne građevine državnog i županijskog značaja) IS1- benzinska postaja
-   GROBLJE
-  ZRAČNA LUKA 2c - LETJELIŠTE



-  DENIVELIRANI PRIJELAZ PRUGE
-  GRANICA KORIDORA INFRASTRUKTURE



Županija:	BRODSKO - POSAVSKA	Općina:	GARČIN
Naziv prostornog plana: V. IZMJENE I DOPUNE PROSTORNOG PLANA UREĐENJA OPĆINE GARČIN			
Naziv kartografskog prikaza: GRANICE GRAĐEVINSKOG PODRUČJA GARČIN - SUREVICA			
Broj kartografskog prikaza:	4.2.b	Mjerilo kartografskog prikaza:	1 : 5 000
Odluka o izradi plana: Službeno glasilo Općine Garčin 1/22.		Odluka predstavničkog tijela o donošenju plana: Službeno glasilo Općine Garčin 6/24.	
Javna rasprava (datum objave): 18. siječnja 2024. godine (Glas Slavonije) Ponovna javna rasprava (datum objave): 6. svibnja 2024. godine (Glas Slavonije)		Javni uvid održan: od 22. siječnja do 31. siječnja 2024. godine Ponovni javni uvid održan: od 15. svibnja do 24. svibnja 2024. godine	
Pečat tijela odgovornog za provođenje javne rasprave: 		Odgovorna osoba za provođenje javne rasprave:  MATO GRGIĆ, dipl.iur.	
Suglasnosti i mišljenja na plan: Mišljenje JU Zavoda za prostorno uređenje Brodsko-posavske županije na konačni prijedlog V. izmjena i dopuna Prostornog plana uređenja Općine Garčin KLASA: 350-02/21-01/20, URBROJ: 2178-1-26-02-24-10 od 16. srpnja 2024.)			
Pravna osoba koja je izradila plan: APE d.o.o. za arhitekturu, planiranje i ostale poslovne djelatnosti Ozaljska 61, 10000 Zagreb, tel/fax. 01/309-7572			
Pečat pravne osobe koja je izradila plan: 		Odgovorna osoba:  SANDRA JAKOPEC, dipl.ing.arch.	
Odgovorni voditelj izrade nacrta prijedloga plana:  SANDRA JAKOPEC dipl.ing.arch. OVLAŠTENA ARHITEKTICA URBANISTICA		 SANDRA JAKOPEC, dipl.ing.arch.	
Stručni tim u izradi plana: A-U 184 MIRELA ČORDAŠ, dipl.ing.arch. VLATKA ŽUNEC, mag.ing.arch. MARIJANA ZLODRE UJĐUR, mag.ing.arch. NIKOLA FRANIĆ, mag.ing.arch.			
Pečat predstavničkog tijela: 		Predsjednik predstavničkog tijela:  MATO JERKOVIĆ, predsjednik Općinskog vijeća	
Istovjetnost ovog prostornog plana s izvornikom ovjerava:		Pečat nadležnog tijela: M.P.	

PROSTORNI PLAN UREĐENJA OPĆINE GARČIN - V. IZMJENE I DOPUNE