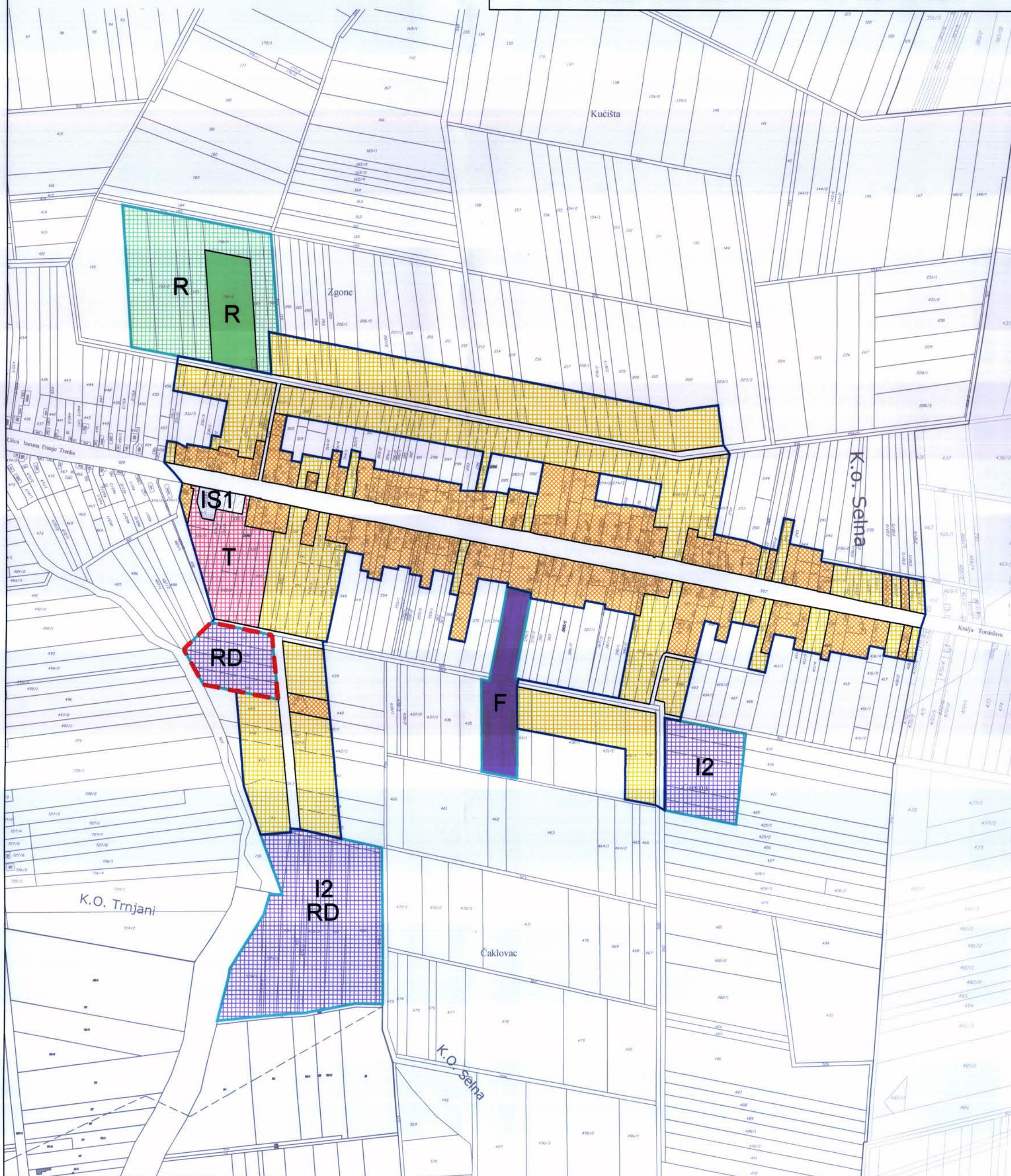








CILJANE III. IZMJENE I DOPUNE
PROSTORNOG PLANA UREĐENJA
OPĆINE GARČIN
GRANICE GRAĐEVINSKOG PODRUČJA










4.5 SELNA





GRAĐEVINSKA PODRUČJA NASELJA

-  GRANICA GRAĐEVINSKOG PODRUČJA
-  IZGRAĐENI DIO GRAĐEVINSKOG PODRUČJA
-  NEIZGRAĐENI UREĐENI DIO GRAĐEVINSKOG PODRUČJA
- izgrađeno / neizgrađeno(uređeno)
-  **T** UGOSTITELJSKO TURISTIČKA NAMJENA
-  **IS**  **IS** POVRŠINE INFRASTRUKTURNIH SUSTAVA (linijske i površinske infrastrukturne građevine državnog i županijskog značaja) IS1- benzinska postaja

IZDVOJENA GRAĐEVINSKA PODRUČJA IZVAN NASELJA

-  GRANICA GRAĐEVINSKOG PODRUČJA
- izgrađeno / neizgrađeno(uređeno)
-  **I**  **I** GOSPODARSKA NAMJENA I1 - pretežno industrijska, I2 - pretežno zanatska, F - farme, RD - reciklažno dvorište, GO - građevinski otpad
-  **R**  **R** SPORTSKO REKREACIJSKA NAMJENA
-  IZMJENE I DOPUNE GRAĐEVINSKOG PODRUČJA



Županija:	Brodsko-posavska
Općina:	Garčin
CILJANE III. IZMJENE I DOPUNE PROSTORNOG PLANA UREĐENJA OPĆINE GARČIN	
Naziv prostornog plana:	
GRANICE GRAĐEVINSKOG PODRUČJA SELNA	
Naziv kartografskog prikaza:	
4.5.	
Broj kartografskog prikaza:	Mjerilo kartografskog prikaza:
4.5.	1:5000
Odluka o izradi izmjena i dopuna PPUO Garčin "Službeni vjesnik Brodsko -posavske županije" Broj 28/2013, 21/2014	
Odluka Općinskog vijeća o donošenju plana: "Službeni vjesnik Brodsko -posavske županije" Broj 20/15	
Javna rasprava: od 04.05.2015. do 12.05.2015.	Javno izlaganje održano: 07.05.2015., 14.09.2015.
Ponovna javna rasprava: od 07.09.2015. do 14.09.2015.	
Pečat tijela odgovornog za provođenje javne rasprave:	Odgovorna osoba za provođenje javne rasprave:
	Mato Grgić, dipl. iur. 
Suglasnost na plan prema članku 98. Zakona o prostornom uređenju i gradnji (NN br.76/7, 38/09, 55/11, 90/11, 50/12 i 55/12), članku 188. Zakona o prostornom uređenju (NN br.153/13), i članku 17. Zakona o poljoprivrednom zemljištu (NN br. 39/2013 i 48/2015.	
1. ZAVOD ZA PROSTORNO UREĐENJE BRODSKO-POSAVSKE ŽUPANIJE Klasa: 350-02/15-01/6, Urbroj:2178/01-26-04-15-11, Slavonski Brod, 18.studenog 2015.god.	
2. UPRAVNI ODJEL ZA GRADITELJSTVO I PROSTORNO UREĐENJE Klasa: 350-05/15-01/05, Urbroj:2178/1-15-15-5, Slavonski Brod, 18.studenog 2015.god.	
3. MINISTARSTVO POLJOPRIVREDE Klasa: 350-02/15-01/662, Urbroj:525-07/0800-15-3, Zagreb, 25.rujna 2015.	
Pravna osoba koja je izradila plan: URBANISTIČKI ZAVOD GRADA ZAGREBA d.o.o. ZAGREB, Ulica braće Domany 4.	
Pečat pravne osobe: 	Odgovorna osoba: Darijen Belec dipl.ing.grad.
Odgovorni voditelj: Zoran Hebar, dipl. ing. arh. 	ZORAN HEBAR dipl.ing.arh. OVLAŠTENI ARHITEKT A 2864
Stručni tim u izradi plana:	1. Zoran Hebar, dipl. ing. arh. 2. Miroslav Šreng građ.teh.
Pečat Općinskog vijeća: 	Predsjednik Općinskog vijeća:  Mato Jerković
Istovjetnost ovog prostornog plana s izvornikom ovjerava:	Pečat nadležnog tijela: