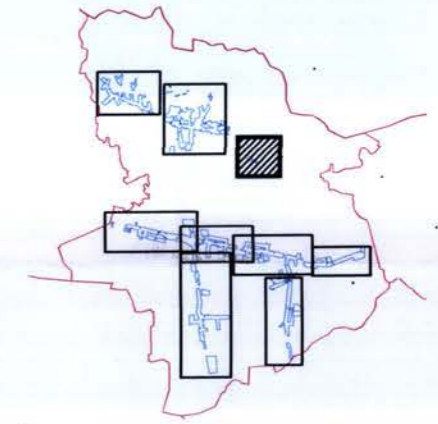


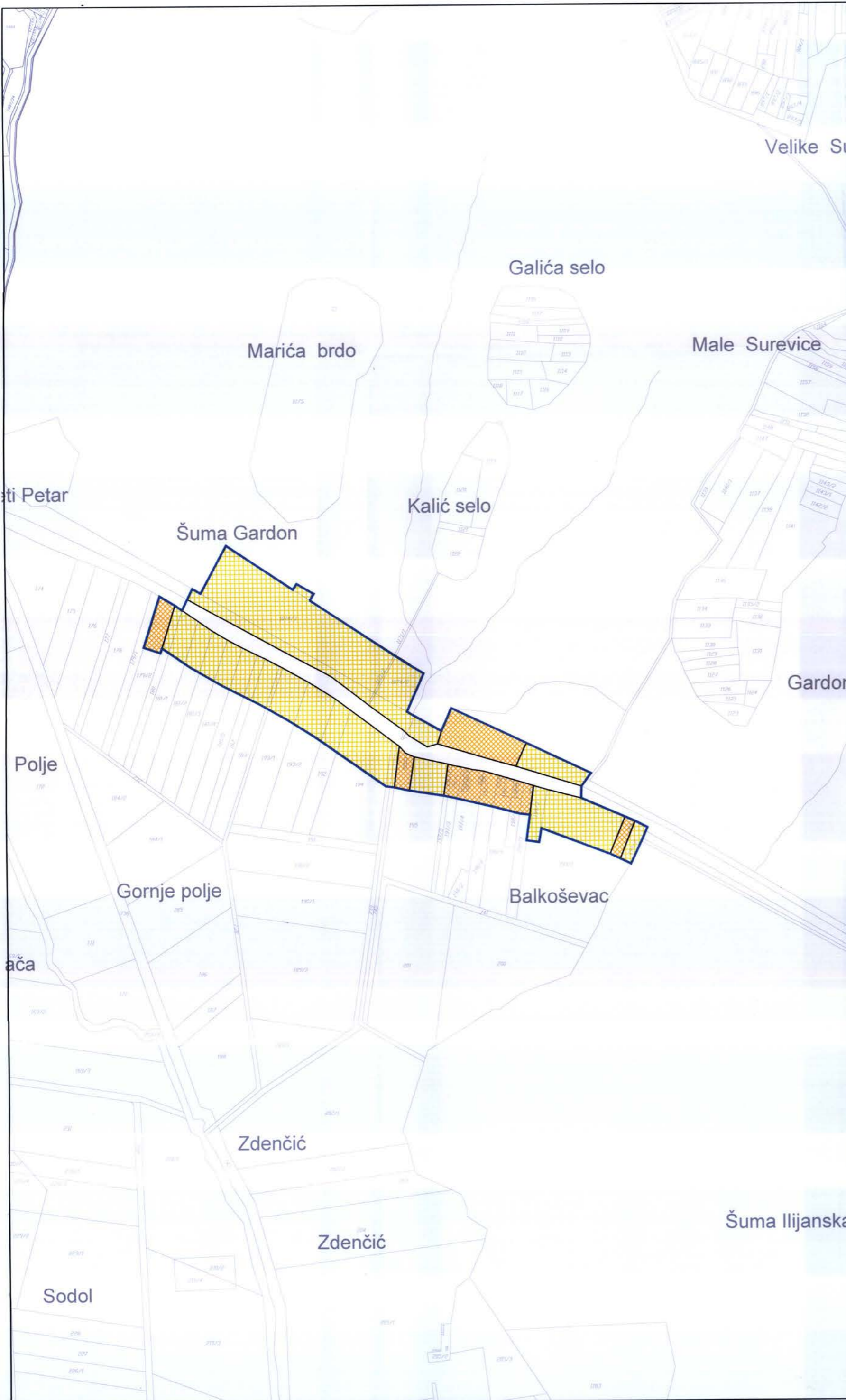
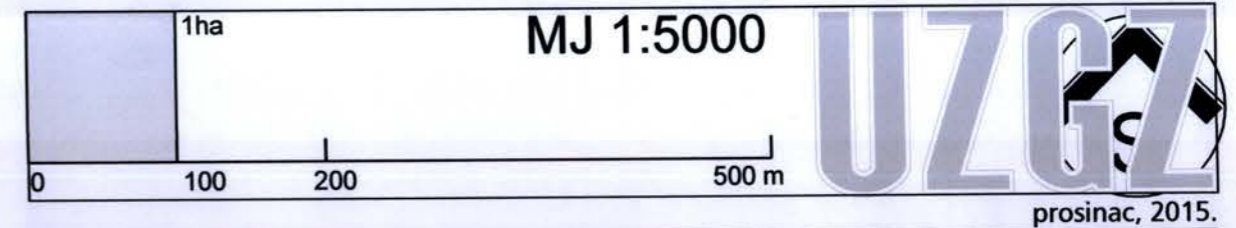
CILJANE III. IZMJENE I DOPUNE  
PROSTORNOG PLANA UREĐENJA  
**OPĆINE GARČIN**  
GRANICE GRAĐEVINSKOG PODRUČJA

4.2.b GARČIN - SUREVICA



GRAĐEVINSKA PODRUČJA NASELJA

-  GRANICA GRAĐEVINSKOG PODRUČJA
-  IZGRAĐENI DIO GRAĐEVINSKOG PODRUČJA
-  NEIZGRAĐENI UREĐENI DIO GRAĐEVINSKOG PODRUČJA



Županija: Brodsko-posavska	
Općina: Garčin	
Naziv prostornog plana: <b>CILJANE III. IZMJENE I DOPUNE PROSTORNOG PLANA UREĐENJA OPĆINE GARČIN</b>	
Naziv kartografskog prikaza: GRANICE GRAĐEVINSKOG PODRUČJA GARČIN - SUREVICA	
Broj kartografskog prikaza: 4.2b.	Mjerilo kartografskog prikaza: 1:5000
Odluka o izradi Izmjena i dopuna PPUO Garčin "Službeni vjesnik Brodsko-posavske županije" Broj 28/2013, 21/2014	
Odluka Općinskog vijeća o donošenju plana: "Službeni vjesnik Brodsko-posavske županije" Broj 20/15	
Javna rasprava: od 04.05.2015. do 12.05.2015.	Javno izlaganje održano: 07.05.2015., 14.09.2015.
Ponovna javna rasprava: od 07.09.2015. do 14.09.2015.	
Pečat tijela odgovornog za provođenje javne rasprave:	Odgovorna osoba za provođenje javne rasprave: Mato Grgić, dipl. iur.
Suglasnost na plan prema članku 98. Zakona o prostornom uređenju i gradnji (NN br.76/7, 38/09, 55/11, 90/11, 50/12 i 53/12), članku 188. Zakona o prostornom uređenju (NN br.153/13), i članku 17. Zakona o poljoprivrednom zemljištu (NN br. 39/2013 i 48/2015).	
1. ZAVOD ZA PROSTORNO UREĐENJE BRODSKO-POSAVSKE ŽUPANIJE Klasa: 350-02/15-01/6, Urbroj:2178/01-26-0/4-15-11, Slavonski Brod, 18.studenog 2015.god.	
2. UPRAVNI ODJEL ZA GRADITELJSTVO I PROSTORNO UREĐENJE Klasa: 350-05/15-01/05, Urbroj:2178/1-15-15-5, Slavonski Brod, 18.studenog 2015.god.	
3. MINISTARSTVO POLJOPRIVREDE Klasa: 350-02/15-01/662, Urbroj:525-07/0800-15-3, Zagreb, 25.rujna 2015.	
Pravna osoba koja je izradila plan: <b>URBANISTIČKI ZAVOD GRADA ZAGREBA d.o.o. ZAGREB, Ulica braće Domany 4.</b>	
Pečat pravne osobe koja je izradila plan: 	Odgovorna osoba: Darijen Belec dipl.ing.građ.
Odgovorni voditelj: Zoran Hebar, dipl.ing.arh.	
Stručni tim u izradi plana: 1. Zoran Hebar, dipl. ing. arh. 2. Miroslav Šreng građ.teh.	
Pečat Općinskog vijeća: 	Predsjednik Općinskog vijeća:  Mato Jerković
Istovjetnost ovog prostornog plana s izvornikom ovjerava:	Pečat nadležnog tijela: