

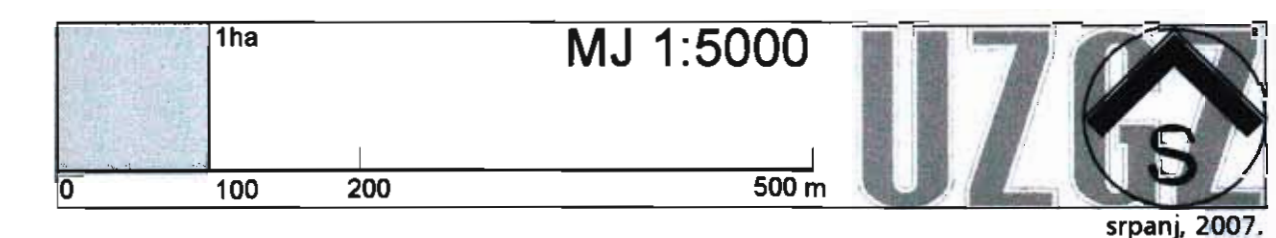
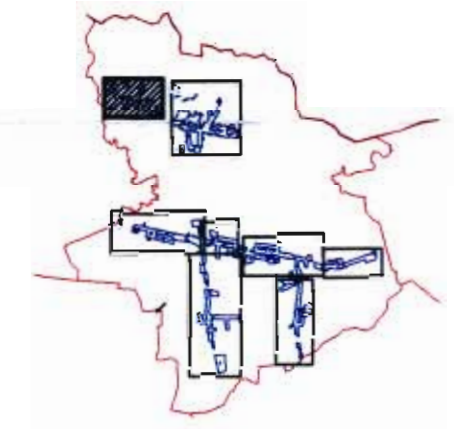


**PROSTORNI PLAN UREĐENJA
OPĆINE GARČIN**
IZMJENE I DOPUNE
GRANICE GRAĐEVINSKOG PODRUČJA

4.7. VRHOVINA

-  GRANICA GRAĐEVINSKOG PODRUČJA
-  GROBLJE



Županija: Brodsko-posavska Grad: Garčin	
PROSTORNI PLAN UREĐENJA OPĆINE GARČIN IZMJENE I DOPUNE	
Naziv prostornog plana: GRANICE GRAĐEVINSKOG PODRUČJA VRHOVINA	
Broj kartografskog prikaza: 4.7.	Mjerilo kartografskog prikaza: 1:5000
Program mjera za unapređenje stanja u prostoru: "Službeni vjesnik Brodsko-posavske županije" Broj:	
Odluka Općinskog vijeća o donošenju plana:	
Javna rasprava: od 09.02. do 19.02.2007.	
Javno izlaganje održano: 21.02.2007.	
Pečat tijela odgovornog za provođenje javne rasprave:	
Odgovorna osoba za provođenje javne rasprave: Mato Grgić, dipl. prav.	
Suglasnost na plan prema čl. 24. i 24b. Zakona o prostornom uređenju (NN br. 30/94, 68/96, 61/00/32/02, 100/04)	
URED DRŽAVNE UPRAVE U BRODSKO-POSAVSKOJ ŽUPANIJU SLUŽBA ZA PROSTORNO UREĐENJE, ZAŠTITU OKOLIŠA, GRADITELISTVO I IMOVINSKO-PRAVNE POSLOVE KLASA: 350-05/06-01/19, URBROJ: 2178-01-03-02-07-9, 17. srpnja 2007. ZAVOD ZA PROSTORNO UREĐENJE BRODSKO-POSAVSKE ŽUPANIJE KLASA: 350-02/07-01/14, URBROJ: 2178/1-07-07/1, 12. srpnja 2007.	
UPRAVA ZA ZAŠTITU KULTURNE BAŠTINE KONZERVATORSKI ODJEL U SLAVONSKOM BRODU KLASA: 612-08/07-10/13321, URBROJ: 532-04-10/1-07-2, 4. srpnja 2007.	
Pravna osoba koja je izradila plan: URBANISTIČKI ZAVOD GRADA ZAGREBA d.o.o. ZAGREB, Britanski trg 12	
Pečat: 	Odgovorna osoba:  Zoran Hebar, dipl. ing. arh.
Koordinator plana: Zoran Hebar, dipl. ing. arh.	
Stručni tim u izradi plana:	
1. Zoran Hebar, dipl. ing. arh. 2. Domagoj Lovas, dipl. ing. arh. 3. Marijan Crnković, dipl. ing. geod.	
4. Draško Kureljak, dipl. ing. el.	
Pečat Općinskog vijeća: 	
Predsjednik Općinskog vijeća: Mato Jerković 	
Istovjetnost ovog prostornog plana s izvornikom ovjerava:	
Pečat nadležnog tijela:	

