


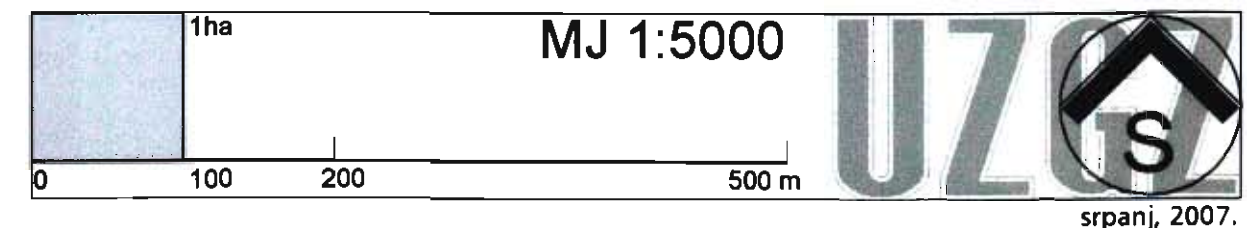
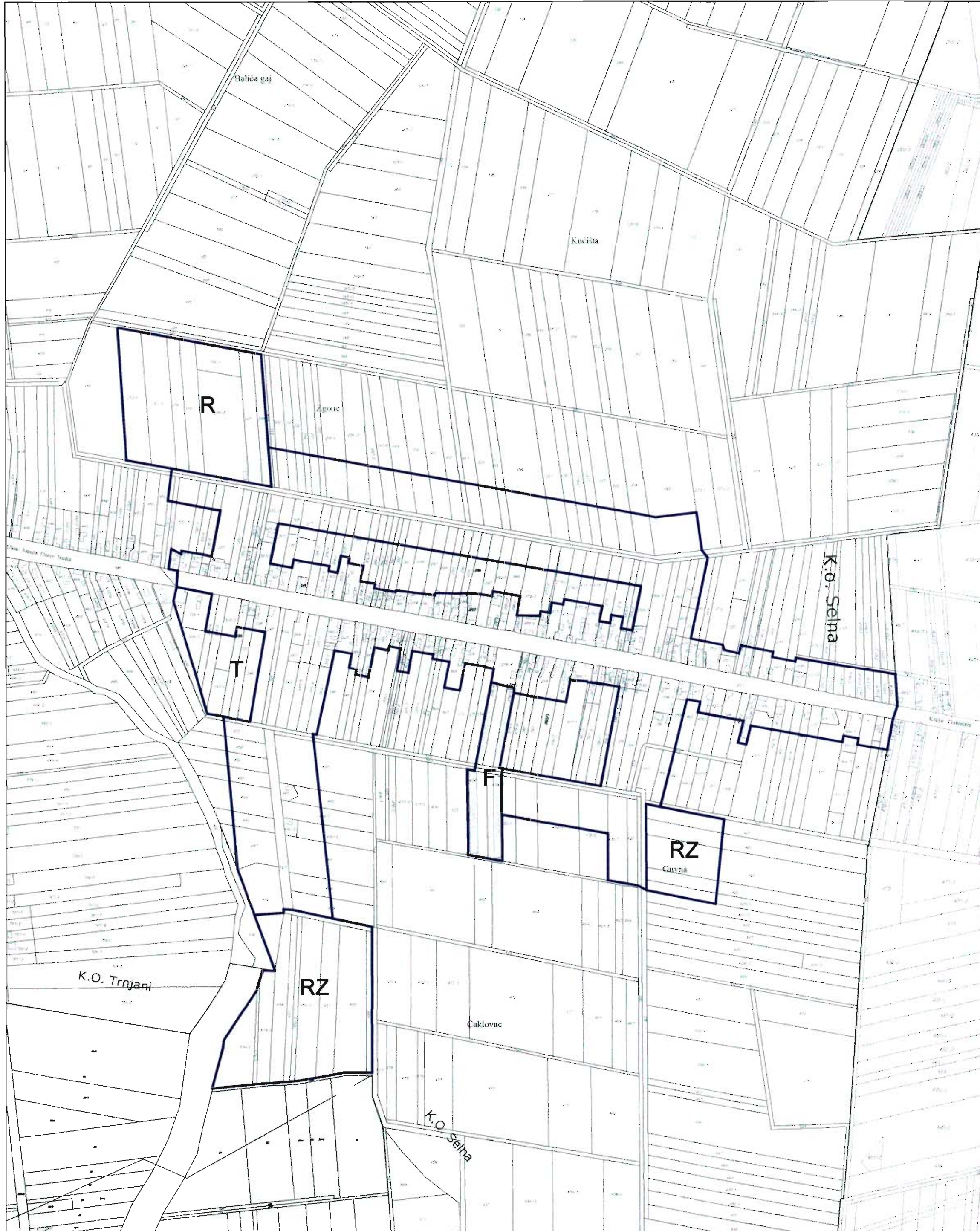
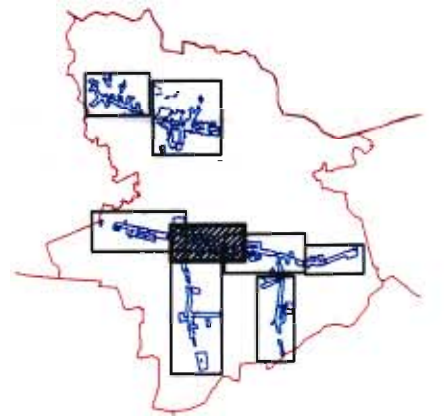
PROSTORNI PLAN UREĐENJA OPĆINE GARČIN

IZMJENE I DOPUNE



GRANICE GRAĐEVINSKOG PODRUČJA

4.5 SELNA

-  GRANICA GRAĐEVINSKOG PODRUČJA
-  RADNA ZONA
-  UGOSTITELJSTVO I TURIZAM
-  ŠPORT I REKREACIJA
-  GROBLJE



srpanj, 2007.

Županija: Brodsko-posavska	
Grad: Garčin	
PROSTORNI PLAN UREĐENJA OPĆINE GARČIN IZMJENE I DOPUNE	
Naziv prostornog plana: GRANICE GRAĐEVINSKOG PODRUČJA SELNA	
Naziv kartografskog prikaza: GRANICE GRAĐEVINSKOG PODRUČJA SELNA	
Broj kartografskog prikaza: 4.5.	Mjerilo kartografskog prikaza: 1:5000
Program mjera za unapređenje stanja u prostoru: "Službeni vjesnik Brodsko-posavske županije" Broj: .../.....	
Odluka Općinskog vijeća o donošenju plana:	
Javna rasprava: od 09.02 do 26.02.2007.	Javno izlaganje održano: 21.02.2007.
Pečat tijela odgovornog za provođenje javne rasprave:	Odgovorna osoba za provođenje javne rasprave: Mato Grgić, dipl. prav. <i>Mato Grgić</i>
Suglasnost na plan prema čl. 24. i 26b. Zakona o prostornom uređenju (NN br. 30/94, 68/98, 61/00, 31/02, 100/04)	
<small>UREĐ DRŽAVNE UPRAVE U BRODSKO-POSAVSKOJ ŽUPANIJ SLUŽBA ZA PROSTORNO UREĐENJE, ZAŠTITU OKOLIŠA, GRADITELJSTVO I IMOVINSKO-PRAVNE POSLOVE KLASA: 350-05/06-01/19, URBROJ: 2178-01-03-02-07-9, 17. srpnja 2007. ZAVOD ZA PROSTORNO UREĐENJE BRODSKO-POSAVSKE ŽUPANIJE KLASA: 350-02/07-01/14, URBROJ: 2178/1-07-07/1, 12. srpnja 2007. UPRAVA ZA ZAŠTITU KULTURNE BAŠTINE KONZERVATORSKI ODJEL U SLAVONSKOM Brodu KLASA: 612-08/07-10/13321, URBROJ: 532-04-10/1-07-2, 4. srpnja 2007.</small>	
Pravna osoba koja je izradila plan: URBANISTIČKI ZAVOD GRADA ZAGREBA d.o.o. ZAGREB, Britanski trg 12	
Pečat pravne osobe koja je izradila plan: 	Odgovorna osoba: <i>Luka Šulentić</i> Luka Šulentić, dipl. ing. arh.
Koordinator plana: Zoran Hebar, dipl. ing. arh. <i>Zoran Hebar</i>	Zoran Hebar dipl. ing. arh. Ovlašten arhitekt URBANISTIČKI ZAVOD GRADA ZAGREBA d.o.o. Zagreb A 2254
Stručni tim u izradi plana: 1. Zoran Hebar, dipl. ing. arh. 2. Domagoj Lovas, dipl. ing. arh. 3. Marijan Crnković, dipl. ing. geod.	4. Draško Kureljak, dipl. ing. arh.
Pečat Općinskog vijeća: 	Predsjednik Općinskog vijeća: <i>Mato Jerković</i> Mato Jerković
Istovjetnost ovog prostornog plana s izvornikom ovjerava:	Pečat nadležnog tijela: