





# PROSTORNI PLAN UREĐENJA OPĆINE GARČIN

IZMJENE I DOPUNE

TUMAČ PLANSKOG ZNAKOVlja








GRANICE

TERITORIJALNE I STATISTIČKE GRANICE




-  GRANICA ŽUPANIJE
-  GRANICA OPĆINE
-  OSTALE GRANICE
-  OBUHVAT PROSTORNOG PLANA

UVJETI KORIŠTENJA


PODRUČJA POSEBNIH OGRANIČENJA U KORIŠTENJU

- TLO
- POSTOJEĆE  PLANIRANO
-  OZNAKA PODRUČJA NAJVEĆEG INTENZITETA POTRESA VII i VIII stupanj MCS (stepenice)
-  GRANICA PODRUČJA NAJVEĆEG INTENZITETA POTRESA VII i VIII stupanj MCS (stepenice)
-  SEIZMOTEKTONSKI AKTIVNO PODRUČJE
-  PRETEŽNO NESTABILNO PODRUČJE
-  GRANICA LOVIŠTA I UZGAJALIŠTA DIVLJAČI
-  OZNAKA VRSTE LOVIŠTA
- DL - državno lovište, ZL - zajedničko lovište



- VODE

-  VODOTOK II. KATEGORIJE
-  VODOZAŠTITNO PODRUČJE
- III, Z - III. zona zaštite, IZ - izvorište, I - izvorlovo izvorište
-  AKUMULACIJA



PODRUČJA PRIMJENE POSEBNIH MJERA UREĐENJA I ZAŠTITE


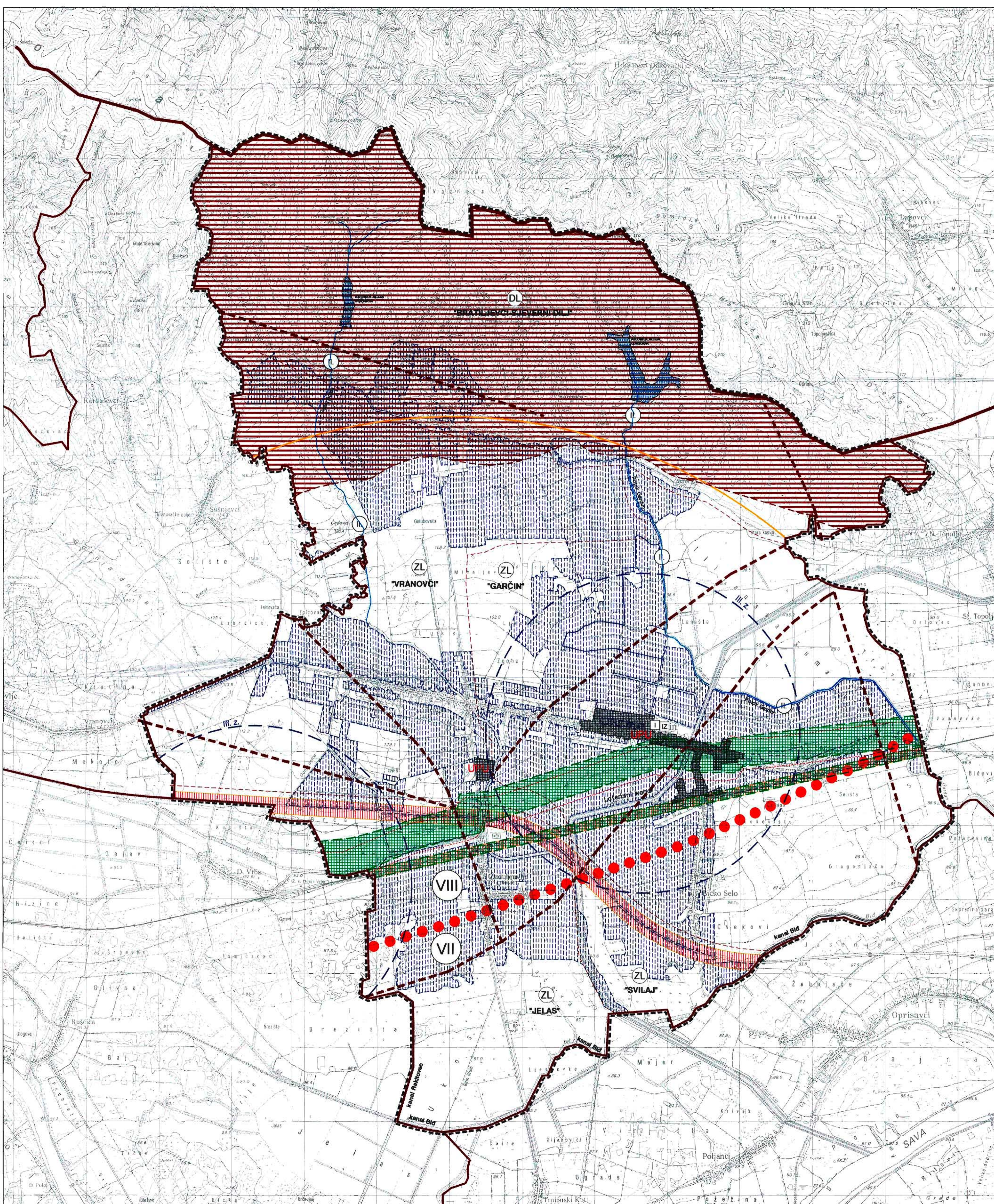
- UREĐENJE ZEMLJIŠTA
-  HIDROMELIORACIJA

ZAŠTITA POSEBNIH VRIJEDNOSTI I OBIKLJEŽJA

- SANACIJA
-  TLO OŠTEĆENO EROZIJOM - BIOLOŠKA
-  PODRUČJE UGROŽENO BUKOM

PODRUČJA I DIJELOVI PRIMJENE PLANSKIH MJERA ZAŠTITE

-  ZAHVAT POTREBNE PROVEDBE PROCJENE UTJECAJA NA OKOLIŠ
-  OBUHVAT OBEZBEĐENJA IZRADE PROSTORNOG PLANA



Županija: Brodsko-posavska Grad: Garčin	
Naziv prostornog plana: <b>PROSTORNI PLAN UREĐENJA OPĆINE GARČIN</b> IZMJENE I DOPUNE	
Naziv kartografskog prikaza: UVJETI KORIŠTENJA I ZAŠTITE PROSTORA PODRUČJA POSEBNIH OGRANIČENJA U KORIŠTENJU	
Broj kartografskog prikaza: 3.2.1.	Mjerilo kartografskog prikaza: 1:25000
Program mjera za unapređenje stanja u prostoru: "Službeni vjesnik Brodsko-posavske županije"	
Broj: ...	
Javna rasprava: od 09.02. do 26.02.2007.	
Datum izlaganja održano: 21.02.2007.	
Pečat tijela odgovornog za provođenje javne rasprave:	
Odgovorna osoba za provođenje javne rasprave:	
Mato Grčić, dipl. prav.	
Suglasnost na plan prema čl. 24. i 26b. Zakona o prostornom uređenju (NN br. 30/94, 69/98, 61/00, 32/02, 100/04)	
URED DRŽAVNE UPRAVE U BRODSCO-POSAVSKOJ ŽUPANIJI SLUŽBA ZA PROSTORNO UREĐENJE, ZAŠTITU OKOLIŠA, URBANISTIČKI IZVOD I MONITORINGOVANJE POSEBNE KLASA: 350-06/06-01/19, URBROJ: 2178-01-03-02-074, 17. svibnja 2007. ZAVOD ZA PROSTORNO UREĐENJE I MONITORINGOVANJE ŽUPANIJE KLASA: 350-02/07-01/14, URBROJ: 2178-01-03-011, 12. svibnja 2007. URBNA ZA ZAŠTITU KULTURNE BAŠTINE KONGRESNATORSKI ODJEL U SLAVONSKOM BRODU KLASA: 613-02/07-10/1321, URBROJ: 532-04-10/1-07-2, 4. svibnja 2007.	
Prvna osoba koja je izradila plan:	
URBANISTIČKI ZAVOD GRADA ZAGREBA d.o.o. ZAGREB, Bntanski trg 12	
Pečat prostornog plana:	Odgovorna osoba:
	Luka Šulentić, dipl. ing. arh.
Koordinator plana: Zoran Hebar, dipl. ing. arh.	
Stručni tim u izradi plana:	Predsjednik Općinskog vijeća:
1. Zoran Hebar, dipl. ing. arh. 2. Domagoj Lovas, dipl. ing. arh. 3. Marjan Cmković, dipl. ing. geod.	Mato Jerković
Pečat Općinskog vijeća:	
Istovjetnost ovog prostornog plana s... ovjerava:	Pečat nadležnog tijela: