




PROSTORNI PLAN UREĐENJA OPĆINE GARČIN

IZMJENE I DOPUNE

TUMAČ PLANSKOG ZNAKOVlja

GRANICE
TERITORIJALNE I STATISTIČKE GRANICE



 GRANICA ŽUPANIJE
 GRANICA OPĆINE

OSTALE GRANICE
 OBUHVAT PROSTORNOG PLANA


UVJETI KORIŠTENJA


PODRUČJA POSEBNIH UVJETA KORIŠTENJA

- ZAŠTIĆENI DIELOVI PRIRODE

POSTOJEĆE  PLANIRANO
 BOTANIČKI REZERVAT

ARHEOLOŠKA BAŠTINA
 ARHEOLOŠKI POJEDINAČNI LOKALITET - KOPNENI

- POVUJESNA GRADITELJSKA CJELINA
 SEOSKA NASELJA

- POVUJESNI SKLOP I GRAĐEVINA
 SAKRALNA GRAĐEVINA


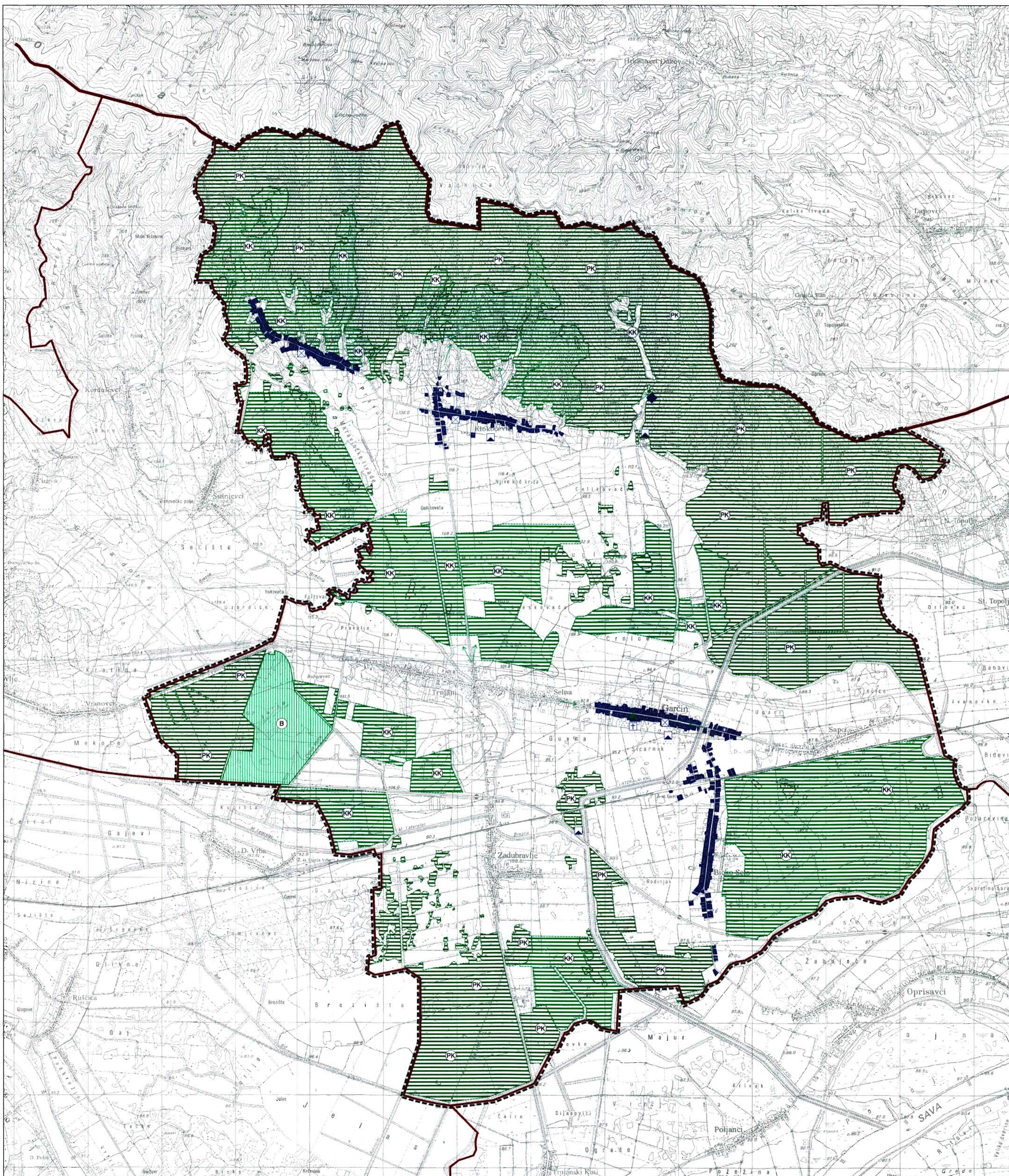
- MEMORIJALNA BAŠTINA
 SPOMEN OBJEKT

PODRUČJA POSEBNIH OGRANIČENJA U KORIŠTENJU

- KRAJOBRAZ
 OSOBITO VRIJEDAN PREDIO - PRIRODNI KRAJOBRAZ

 OSOBITO VRIJEDAN PREDIO - KULTIVIRANI KRAJOBRAZ

 TOČKE I POTEZI ZNAČAJNI ZA PANORAMSKU VRIJEDNOSTI KRAJOBRAZA



Županija: Brodsko-posavska Grad: Garčin	
Naziv prostornog plana: PROSTORNI PLAN UREĐENJA OPĆINE GARČIN IZMJENE I DOPUNE	
Naziv kartografskog prikaza: UVJETI KORIŠTENJA I ZAŠTITE PROSTORA PODRUČJA POSEBNIH UVJETA KORIŠTENJA	
Broj kartografskog prikaza: 3.1.1.	Mjerna kartografskog prikaza: 1:25000
Program mjera za unapređenje stanja u prostoru: "Službena vjerska Brodsko-posavske županije" Broj: /.../	
Odluka Općinskog vijeća o donošenju plana:	
Javna rasprava: od 09.02. do 26.02.2007.	
Javno izlaganje održano: 21.02.2007.	
Pečat tijela odgovornog za provođenje javne rasprave:	
Odgovorna osoba za provođenje javne rasprave: Mato Grgić, dipl. prav.	
Suglasnost na plan prema čl. 24. i 26b. Zakona o prostornom uređenju (NN br. 30/94, 68/98, 61/00, 32/02, 14/04)	
UREĐENJE ODRŽANJE I OBUHVAT U BRODSCO-POSAVSKOJ ŽUPANIJI SLUŽBA ZA PROSTORNO UREĐENJE, ZAŠTITU OKOLIŠA, GRADITELJSTVO I IMOVINSKO-PRAVNE POSLOVE KLASA: 350-05/06-01/14 URBROJ: 217/03-03/02-07-17 srpnja 2007. ZAVOD ZA PROSTORNO UREĐENJE, ZAŠTITU OKOLIŠA, GRADITELJSTVO I IMOVINSKO-PRAVNE POSLOVE KLASA: 350-02/07-01/14 URBROJ: 217/03-07-01/14 12. srpnja 2007. UREĐENJE ZA ZAŠTITU KULTURNE BAŠTINE KONZERVATORSKI ODELI U SLAVONSKOM BRODU KLASA: 612-06/07-001/02 URBROJ: 022/04-001/02-2, 4. srpnja 2007.	
Pravna osoba koja je izradila plan: URBANISTIČKI ZAVOD GRADA ZAGREBA d.o.o. ZAGREB, Britanski trg 12	
Pečat URBANISTIČKI ZAVOD GRADA ZAGREBA d.o.o. ZAGREB	Odgovorna osoba:
Koordinator plana: Zoran Hebar, dipl. ing. arh.	Luka Šuterić, dipl. ing. arh.
Stručni tim u izradi plana:	Zoran Hebar, dipl. ing. arh. 2. Donagor Lovas, dipl. ing. arh. 3. Marijan Črnković, dipl. ing. geod.
Pečat Općinskog vijeća:	4. Draško Kureljak, dipl. ing. et.
Predsjednik Općinskog vijeća:	Mato Jerković
Iстовjetnost ovog prostornog plana s izvornikom ovrjava:	Pečat nadležnog tijela: