





PROSTORNI PLAN UREĐENJA OPĆINE GARČIN

IZMJENE I DOPUNE





TUMAČ PLANSKOG ZNAKOVLJA
GRANICE
TERITORIJALNE I STATISTIČKE GRANICE






-  GRANICA ŽUPANIJE
-  GRANICA OPĆINE
-  OSTALE GRANICE
-  OBUHVAT PROSTORNOG PLANA

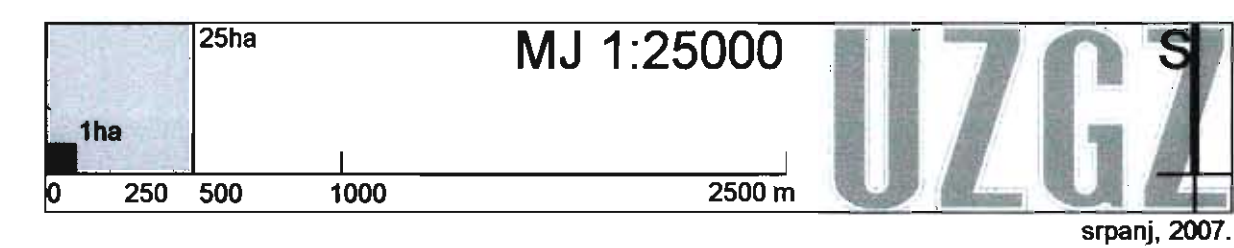
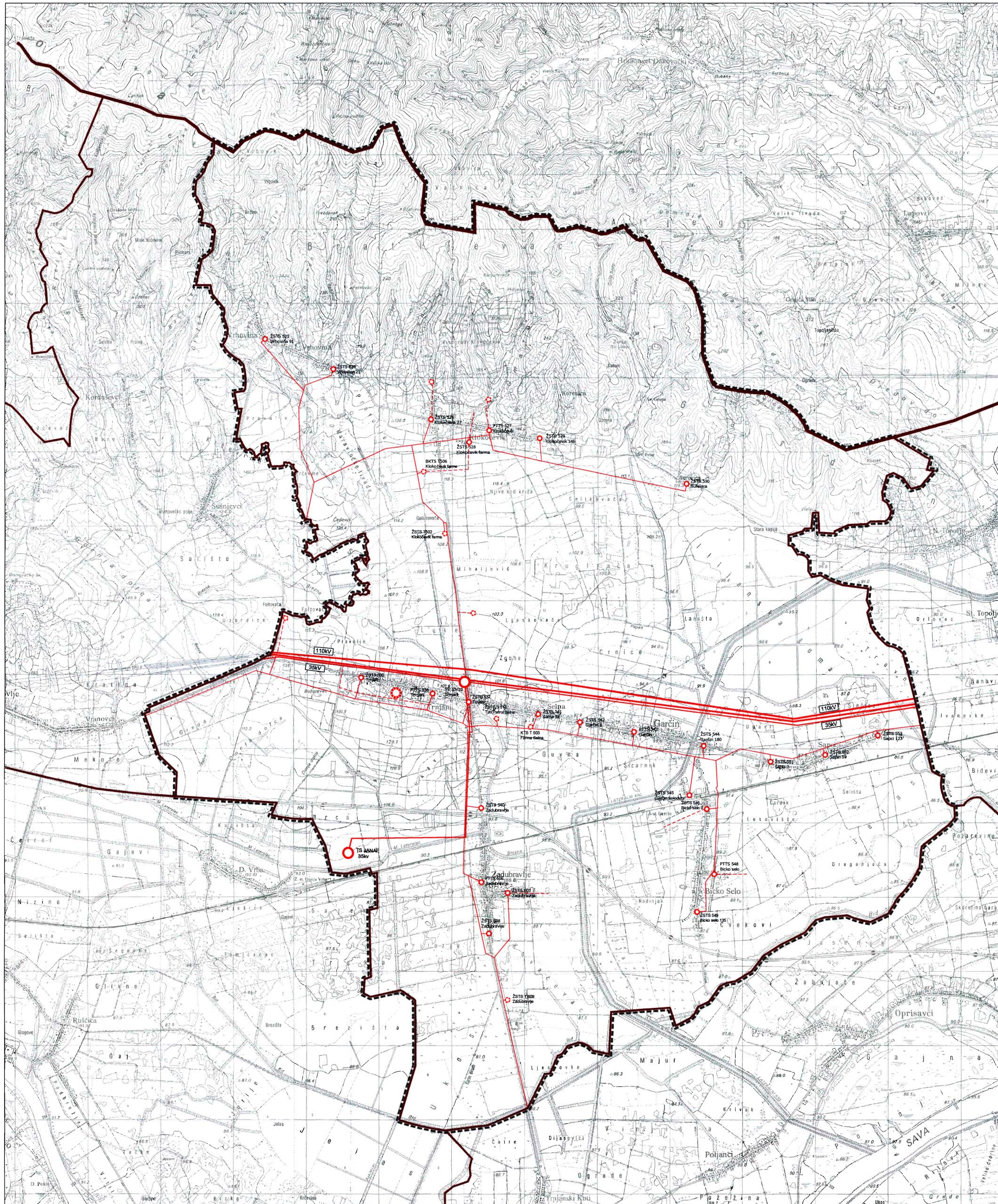
ENERGETSKI SUSTAVI

ELEKTROENERGETIKA

- TRANSFORMATORSKA I RASKLOPNA POSTROJENJA

- POSTOJEĆE PLANIRANO
-  TS 35 kV (10)
 -  TS 35 kV (10)
 -  TS 10 kV
 -  TS 10 kV

- ELEKTROPRIJENOSNI UREDAJI
-  DALEKOVOD 110 kV
 -  DALEKOVOD 35 kV
 -  DALEKOVOD 10 kV
 -  DALEKOVOD 35 kV
 -  DALEKOVOD 10 kV



Županija: Brodsko-posavska	Grad: Garčin	PROSTORNI PLAN UREĐENJA OPĆINE GARČIN IZMJENE I DOPUNE	
Naziv prostornog plana:		INFRASTRUKTURNI SUSTAV I MREŽE ENERGETSKI SUSTAV - ELEKTROENERGETIKA	
Naziv kartografskog prikaza:		ENERGETSKI SUSTAV - ELEKTROENERGETIKA	
Broj kartografskog prikaza:	2.1.2.	Mjerilo kartografskog prikaza:	1:25000
Program mjera za unapređenje stanja u prostoru: "Službeni vjesnik Brodsko-posavske županije"		Odluka Općinskog vijeća o donošenju plana:	
Javna rasprava: od 09.02. do 26.02.2007.		Javno izlaganje održano: 21.02.2007.	
Počet tijela odgovornog za provođenje javne rasprave:		Odgovorna osoba za provođenje javne rasprave:	
		Mato Grčić, dipl. prav.	
Suglasnost na plan prema čl. 24. i 26b. Zakona o prostornom uređenju (NN br. 30/94, 69/98, 61/00, 32/01, 18/04)			
Pravna osoba koja je izradila plan: URBANISTIČKI ZAVOD GRADA ZAGREBA d.o.o. ZAGREB, Britanski trg 12			
Počet pravne osobe koja je izradila plan: URBANISTIČKI ZAVOD GRADA ZAGREBA d.o.o. ZAGREB		Odgovorna osoba: Luka Šulentić, dipl. ing. arh.	
Koordinator plana: Zoran Hebar, dipl. ing. arh.		4. Draško Kureljak, dipl. ing. arh.	
Stručni tim u izradi plana: 1. Zoran Hebar, dipl. ing. arh. 2. Domagoj Lovas, dipl. ing. arh. 3. Marjan Crnković, dipl. ing. geod.			
Pečat Općinskog vijeća:		Predsjednik Općinskog vijeća: Mato Jerković	
Istovjetnost ovog prostornog plana s izvornikom potvrđena:		Pečat nadležnog tijela:	