





PROSTORNI PLAN UREĐENJA OPĆINE GARCIN

IZMJENE I DOPUNE













TUMAČ PLANSKOG ZNAKOVLJA

GRANICE
TERITORIJALNE I STATISTIČKE GRANICE




-  GRANICA ŽUPANIJE
-  GRANICA OPĆINE
-  OSTALE GRANICE
-  OBUHVAT PROSTORNOG PLANA

PROMET

CESTOVNI PROMET


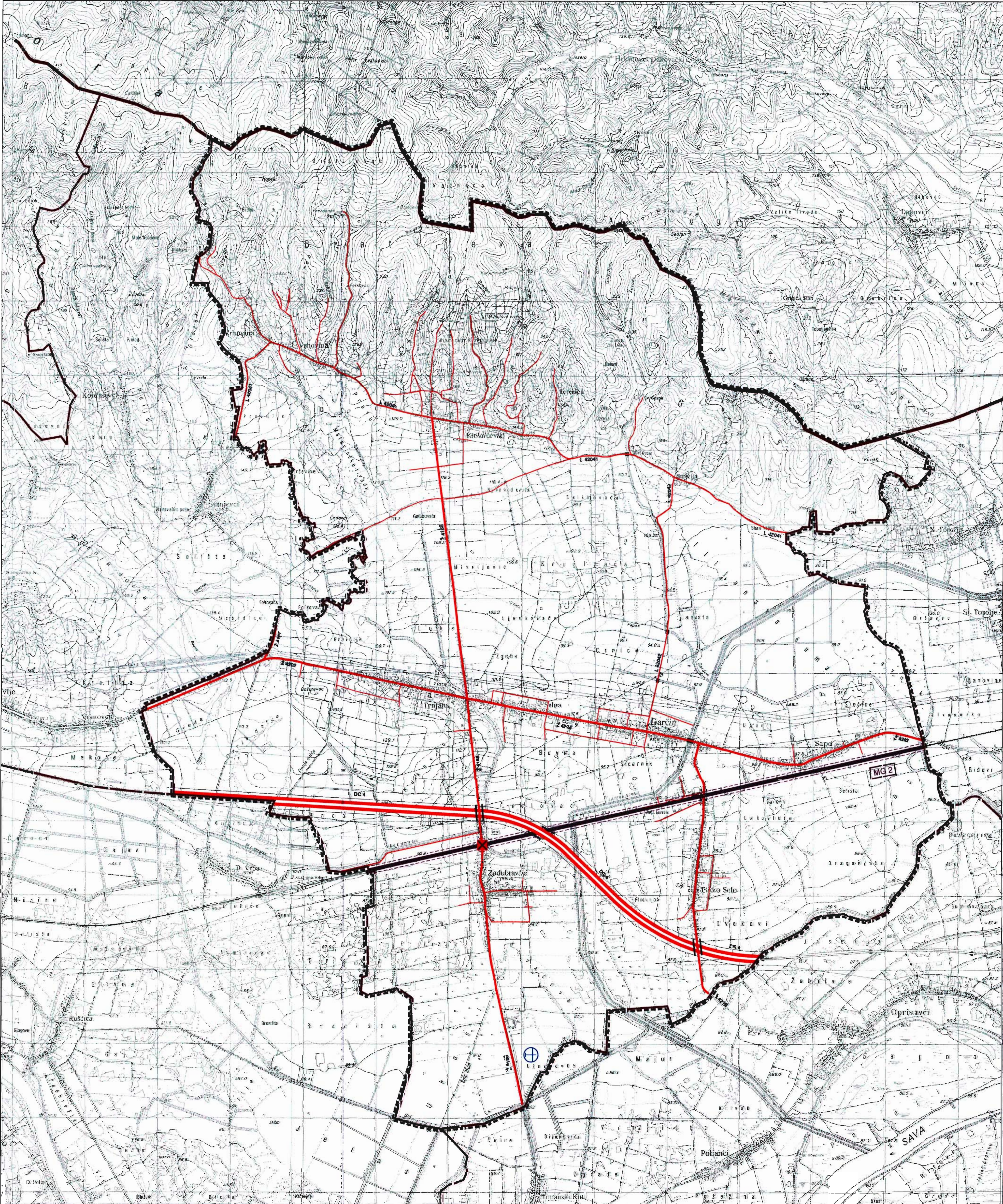
- | | | | |
|---|-----------|---|--------------------|
|  | POSTOJEĆE |  | PLANIRANO |
|  | |  | DRŽAVNA AUTOCESTA |
|  | |  | ŽUPANIJSKE CESTE |
|  | |  | LOKALNE CESTE |
|  | |  | OSTALE CESTE |
|  | |  | MOST ILI NADVOZNAK |

ŽELJEZNIČKI PROMET

-  MAGISTRALNA GLAVNA ŽELJEZNIČKA PRUGA
-  CESTOVNI PRIJELAZ U JEDNOJ RAZINI SA DENIVELIRANIM PRIJELAZOM
-  CESTOVNI PRIJELAZ U DVIJE RAZINE

ZRAČNI PROMET

-  LETJELIŠTE



Županija: Brodsko-posavska	Grad: Garčin	PROSTORNI PLAN UREĐENJA OPĆINE GARCIN IZMJENE I DOPUNE	
Naziv prostornog plana:		KORIŠTENJE I NAMJENA PROSTORA PROMET	
Naziv kartografskog prikaza:		PROMET	
Broj kartografskog prikaza:	1.2.	Mjerilo kartografskog prikaza:	1:25000
Program mjera za unapređenje stanja u prostoru: "Službene vjeste Brodsko-posavske županije"			
Odluka Općinskog vijeća o donošenju plana:		Javno izlaganje održano: 21.02.2007.	
Pečat tijela odgovornog za prov. reaspe:		Odgovorna osoba za provođenje javne reaspe:	
reaspe:		Mato Grgić, dipl. prav.	
Suglasnost na plan prema čl. 24.1 ZOG-a u prostornom uređenju (NN br. 30/94, 68/96, 100/03, 20/04)			
URBANISTIČKI ZAVOD GRADA ZAGREBA d.o.o. ZAGREB, Britanski trg 12			
Pečat p...		Odgovorna os...	
Koordinator plana: Zoran Hebar, dipl. ing. arh.		4. Drasko Kurelj, dipl. ing. o...	
Stručni tim u izradi plana:			
1. Zoran Hebar, dipl. ing. arh.			
2. Domagoj Lovas, dipl. ing. arh.			
3. Marjan Crnković, dipl. ing. geod.			
Pečat Općinskog vijeća:		Predsjednik Općinskog vijeća:	
Mato Grgić		Mato Jerković	
Izotvornost ovog prostornog plana s iz...			
Pečat nadležnog tijela:			