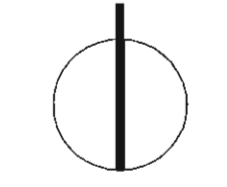





# PROSTORNI PLAN UREĐENJA OPĆINE DONJI ANDRIJEVCI



LIST 4b - 2 GRAĐEVINSKA PODRUČJA NASELJA I PODRUČJA POSEBNIH UVJETA ZA KORIŠTENJE - Novo Topolje

**AF**

0 100m 500m



LIST 4b-2 Građevinska područja naselja		TUMAČ ZNAKOVA
postojće	planirano	
		GRAĐEVINSKO PODRUČJE NASELJA
		GROBLJE

LIST 4b-2 Građevinska područja naselja		TUMAČ ZNAKOVA
postojće	planirano	
		PRIRODNI KRAJOBRAZ
		GRANICE
		 GRANICA OPĆINE

Temeljem dane suglasnosti sukladno članku 24. stavku 3. Zakona o prostornom uređenju (NN br: 30/94, 68/98, 35/99, 61/00.) usvojeno odlukom Vijeća Općine Donji Andrijevci 22. studenog 2002. godine. Klasa: 350-01/02-01/28, ur.broj: 2178/04-01-02-1

Zupanija: <b>BRODSKO-POSavsKA</b>	Općina: <b>DONJI ANDRIJEVCI</b>	Program mjera za unapređenje stanja u prostoru (službeno glasilu):	Odluka predstavničkog tijela o donošenju plana (službeno glasilu):
Naziv prostornog plana: <b>PROSTORNI PLAN UREĐENJA OPĆINE DONJI ANDRIJEVCI</b>		Sužbeni vjesnik Brodsko-posavske žup. 1/97	Zaključak Poglavarstva, 38. sjednica, 25. 12. 00.
Naziv kartografskog prikaza: <b>GRAĐEVINSKA PODRUČJA NASELJA I PODRUČJA POSEBNIH UVJETA ZA KORIŠTENJE - Novo Topolje</b>		Javna rasprava - datum objave: <b>11. studenog 2002.</b>	Javni uvid odluka: <b>01. ožujka 2002. do: 30. ožujka 2002.</b>
Broj kartografskog prikaza: <b>4b-2</b>		Mjerila kartografskog prikaza: <b>1:5 000</b>	Pečat tijela održavatelja javne rasprave: 
Pravna osoba / tijelo koje je izradilo plan: <b>Sveučilište u Zagrebu, Arhitektonski fakultet ZAVOD ZA URBANIZAM I PROSTORNO PLANIRANJE</b>		Pečat tijela održavatelja javne rasprave: 	Odgovorna osoba za provođenje javne rasprave: <b>Milan Šušter, pročelnik</b>
Pečat primatelja suglasnosti u koje je izradilo plan: 		Odgovorna osoba: 	Suglasnost prema članku 24. Zakona o prostornom uređenju ("Narodne novine", br. 30/94, 68/98, 35/99 i 61/00)
Koordinirani plan i glavni planar: <b>Prof. dr. sc. Oleg Grgurević, dipl.ing.arh., dipl.ing.sum.</b>		troj suglasnosti: _____	datum: _____
Stručni tim u izradi plana: 1. Prof. dr. sc. Oleg Grgurević, dipl.ing.arh., dipl.ing.sum. 2. Petra Skavlin, dipl.ing.arh. 3. Sonja Petrinjak, dipl.ing.arh. 4. Danja Matelić, dipl.ing.arh.		5. Amelija Denich, dipl. agr., krajolozni arhitekt 6. Asist. Zlatko Karačić, dipl.ing.arh. 7. Marija Lulić, dipl.ing.arh. 8. asist. Krunoslav Šmit, dipl.ing.arh.	Pečat nadležnog tijela: 