

planirani produktovod
 - planirani PEOP
 - planirani PLINACRO / Slobodnica-Sošica DN700/75
 - postojeći JANAF
 - planirani PLINACRO / Sl.Brod-Vinkovci DN400/50
 - postojeći PLINACRO / Sl.Brod-Vinkovci DN400/50

GRANICE

TERITORIJALNE I STATISTIČKE GRANICE

- OPĆINSKA / GRADSKA GRANICA
- - - GRANICA NASELJA
- GRAĐEVINSKO PODRUČJE - IZGRAĐENI DIO
- GRAĐEVINSKO PODRUČJE - NEIZGRAĐENI DIO

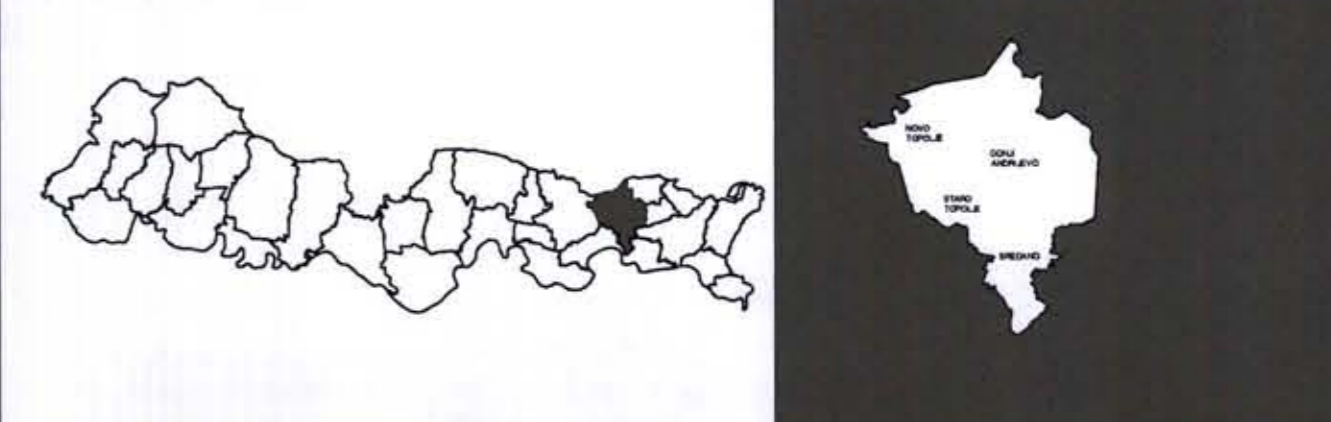
ENERGETSKI SUSTAV

PROIZVODNJA I CJEVNI TRANSPORT NAFTE I PLINA

- PLANIRANI PRODUKTOVOD
- - - PLANIRANI PEOP
- MAGISTRALNI NAFTOVOD
- MAGISTRALNI PLINOVOD
- LOKALNI PLINOVOD
- MJERNO REDUKCIJSKA STANICA



0 100m 200m 500m 1000m




REPUBLIKA HRVATSKA
BRODSKO-POSAVSKA ŽUPANIJA
OPĆINA DONJI ANDRIJEVCI

Naziv prostornog plana : **IZMJENE I DOPUNE PROSTORNOG PLANA UREĐENJA OPĆINE DONJI ANDRIJEVCI**

Naziv kartografskog prikaza : **PLINOOPSKRBA I PRODUKTOVODI**

Broj kartografskog prikaza : **2e.** Mjerilo kartografskog prikaza : **1:25000**

Odluka o izradi izmjena i dopuna PPUO
Sl.vjesnik BPŽ 4/10.
 Javna rasprava:
 "Posavska Hrvatska", 20.05.2011.g.
 do : 13.06.2011.

Pečat tijela odgovornog za provođenje javne rasprave :

Milan Šušter, pročelnik
 (ime, prezime i potpis)

- Suglasnost na plan prema članku 94 i 98 Zakona o prostornom uređenju i gradnji ("NN" 78/07;38/09;55/11;90/11)
- Suglasnost župana (klasa:350-05/1-01/112;urbroj:2178/1-15-11-2) od 09.11.2011.
 - Ministarstvo obrane, uprava za materijalne resurse (klasa:350-02/1-01/1;urbroj:512M3-11-491) od 01.09.2011.
 - Hrvatska cesta d.o.o. za upravljanje,građenje i održavanje državnih cesta (broj:300/2011-1981/1-DS) od 31.08.2011.
 - Državna uprava za zaštitu i spašavanje, Područni ured za zaštitu i spašavanje Slavonski Brod (klasa:350-02/11-02/07;urbroj:543-14-01-11-3) od 25.08.2011.
 - Brodsko-posavska županija, upravni odjel za komunalno gospodarstvo i zaštitu okoliša (klasa:350-02/11-01/02;urbroj:2178/1-03-11-2) od 22.08.2011.
 - HEP-Operator distribucijskog sustava d.o.o.,Elektra Slavonski Brod (broj:4010004/4477/112M) od 19.08.2011.
 - JANAF d.d.,Sektor investicija i IT (broj:1-2.2.A-551/11) od 18.08.2011.
 - Ministarstvo regionalnog razvoja, šumarstva i vodnog gospodarstva (klasa:350-05/11-01/1418;urbroj:538-07-10/140-11-2) od 16.08.2011.
 - Hrvatske autoceste d.o.o. (broj:45212-700-2029/11-QKS) od 16.08.2011.
 - HŽ infrastruktura (broj:3219/11, 1.3.1-GI) od 08.08.2011.
 - Ministarstvo kulture (klasa:612-07/10-49/0285;urbroj:532-08-03-02/1-11-6) od 01.08.2011.
 - HAKOM (klasa:350-05/10-01/2097;urbroj:376-10/SP-11-6 JŠ) od 27.07.2011.
 - Plin projekt d.o.o. (znak:VJ; broj:1040/11) od 27.07.2011.
 - HEP-Operator prijenosnog sustava d.o.o.,Prijenosno područje Osijek (broj:3/21-1/249/11/VE) od 26.07.2011.
 - Ministarstvo poljoprivrede i ruralnog razvoja (klasa:350-02/11-01/356;urbroj:825-08-2-0377/11-2) od 07.09.2011.


Pravna osoba /tijelo koje je izradilo plan: **BRODSKO POSAVSKA ŽUPANIJA ZAVOD ZA PROSTORNO UREĐENJE**
 Slavonski Brod, Trg pobjede bb
 Pečat pravne osobe koja je izradila plan:

Igor Čizmek, dipl.Ing.arh.
 (ime, prezime i potpis)

Odgovorni voditelj izrade plana : **Igor Čizmek, dipl.Ing.arh.**

Stručni tim u izradi plana :

1. Blaženka Veselinović, dipl.Ing.arh.	6.
2. Huselj Čamdžić, dipl.Ing.prom.	7.
3. Zdravko Sandak, građ.tehn.	8.
4. Reza Brajković, arh. tehn.	9.
5. Vitomir Tišma, Informatičar	

Pečat predstavničkog tijela :

Stanko Čarlić, predsjednik općinskog vijeća
 (ime, prezime i potpis)

Istovjetnost ovog prostornog plana s izvornikom ovjerava :
 (ime, prezime i potpis)