











# I. IZMJENE I DOPUNE URBANISTIČKOG PLANA UREĐENJA ZONE GOSPODARSKE NAMJENE CERNIK




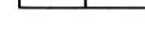




0 10 25 50 100 200  
MJ 1:2000

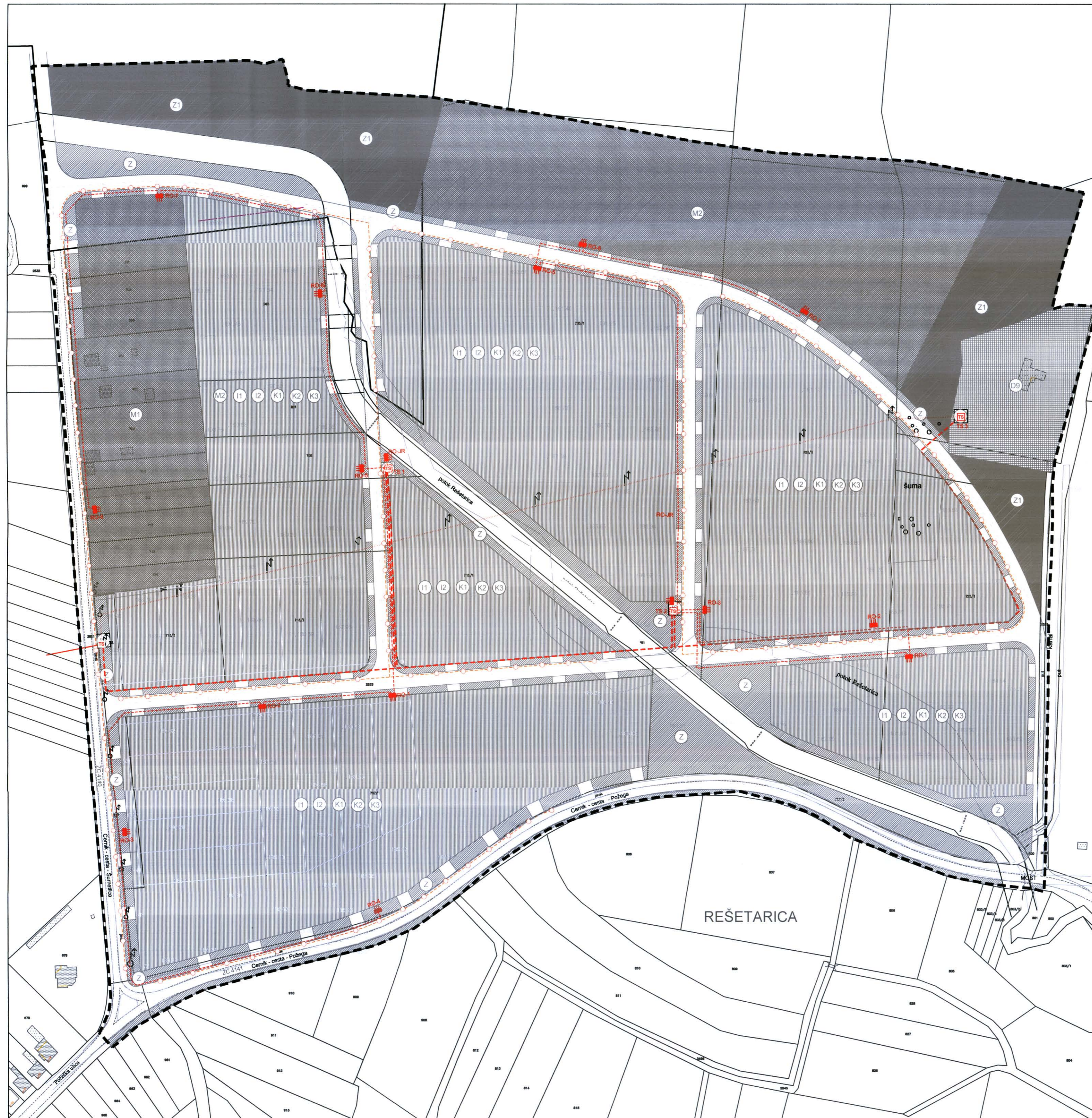
## INFRASTRUKTURNI SUSTAVI I MREŽE ENERGETSKI SUSTAV - ELEKTROENERGETIKA

TUMAČ:

-  GRANICA OBUHVATA PLANA
-  MJESOVITA NAMJENA (M1 - pretežito stambena, M2 - pretežito poslovna)
-  JAVNA I DRUŠTVENA NAMJENA (D9 - lovački dom)
-  GOSPODARSKA NAMJENA - PROIZVODNA / POSLOVNA (I1 - pretežito industrijska, I2 - pretežito zanatska)
-  GOSPODARSKA NAMJENA - POSLOVNA (K1 - pretežito uslužna, K2 - pretežito trgovačka, K3 - komunalno servisna)
-  JAVNE ZELENE POVRŠINE (Z1 - javni park)
-  ZAŠTITNE ZELENE POVRŠINE
-  POVRŠINE INFRASTRUKTURNIH SUSTAVA
-  PROMETNE I PJEŠAČKE POVRŠINE
-  REGULIRANI POTOK

ELEKTROENERGETIKA

-  ZRAČNI VOD DV 10 KV
-  ZRAČNI VOD DV 10 KV - UKIDANJE
-  NISKONAPONSKI VOD
-  NISKONAPONSKI VOD - JAVNA RASVJETA
-  TRAFOSTANICA
-  TRAFOSTANICA - UKIDANJE
-  RO - SAMOSTOJEĆI TIPSKI RAZVODNI ORMANI (5-7 PRIKLJUČAKA)
-  STUP JAVNE RASVJETE



Županija:	BRODSKO-POSAVSKA ŽUPANIJA	
Grad:	OPĆINA CERNIK	
Naziv plana:	I. IZMJENA I DOPUNA URBANISTIČKOG PLANA UREĐENJA ZONE GOSPODARSKE NAMJENE CERNIK	
Broj radnog naloga:	10174	Dokumentacijski broj: 1371
Naziv kartografskog prikaza:	INFRASTRUKTURNI SUSTAVI I MREŽE - ELEKTROENERGETIKA	
Broj kartografskog prikaza:	3.3	Mjerilo kartografskog prikaza: 1:2000
Odluka o izradi I. izmjena i dopuna Urbanističkog plana uređenja zone gospodarske namjene Cernik: "Službeni glasnik" br. 03/13	Odluka predstavničkog tijela o donošenju plana (službeno glasilo): "Službeni glasnik" br. 09/13	
Objava javne rasprave: "Službeni glasnik" br. 05/13	Javni uvid održan: 10.06.2013. - 17.06.2013.	
Pečat tijela odgovornog za provođenje javne rasprave:	Odgovorna osoba za provođenje javne rasprave: Nikola Jugović, ing.	
Suglasnost na plan prema članku 89. Zakona o prostornom uređenju i gradnji (Narodne novine br. 76/07, 38/09, 55/11, 90/11 i 50/12)	Pravna osoba/tijelo koje je izradilo plan: URBANISTIČKI INSTITUT HRVATSKE REPUBLIKE, Franje Petrića 4, 10000 Zagreb, tel. 01/4804300, fax: 01/4812708	
Pečat pravne osobe/tijela koje je izradilo plan:	Odgovorna osoba: mr.sc. Ninoslav Dusper, dipl.ing.arh. <b>DR. SC. NINOSLAV DUSPER</b> Ovlašteni arhitekt	
Odgovorni voditelj: Lusiana Iveković, dipl.ing.arh.	Stručni tim u izradi plana: Lusiana Iveković, dipl.ing.arh., Božica Munjić, ing.arh., Katarina Labar, dipl.ing.ured.kraj., Dean Vučić, ing.geod.	
Pečat predstavničkog tijela:	Predsjednik predstavničkog tijela: Hrvoje Zakić, dipl.ing.šum.	
Istovjetnost ovog prostornog plana s izvornikom ovjerava:	Pečat nadležnog tijela:	