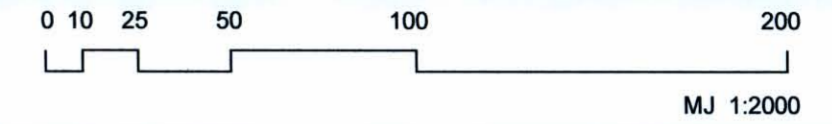


















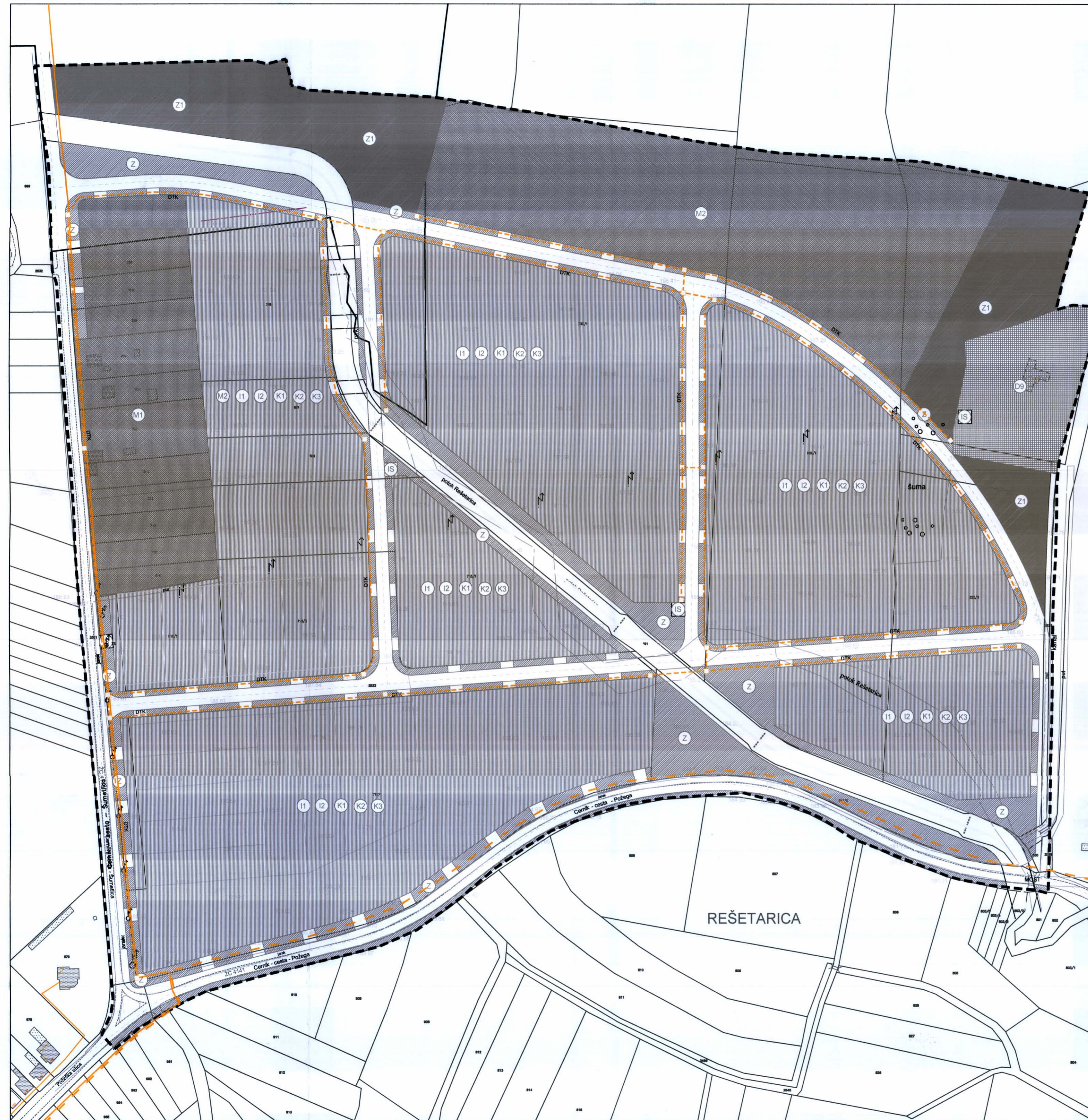
# I. IZMJENE I DOPUNE URBANISTIČKOG PLANA UREĐENJA ZONE GOSPODARSKE NAMJENE CERNIK



## INFRASTRUKTURNI SISTAVI I MREŽE POŠTA I TELEKOMUNIKACIJE

TUMAČ:

-  GRANICA OBUHVATA PLANA
-  MJESOVITA NAMJENA (M1 - pretežito stambena, M2 - pretežito poslovna)
-  JAVNA I DRUŠTVENA NAMJENA (D9 - lovački dom)
-  GOSPODARSKA NAMJENA - PROIZVODNA / POSLOVNA (I1 - pretežito industrijska, I2 - pretežito zanatska)
-  GOSPODARSKA NAMJENA - POSLOVNA (K1 - pretežito uslužna, K2 - pretežito trgovačka, K3 - komunalno servisa)
-  JAVNE ZELENE POVRŠINE (Z1 - javni park)
-  ZAŠTITNE ZELENE POVRŠINE
-  POVRŠINE INFRASTRUKTURNIH SISTAVA
-  PROMETNE I PJEŠAČKE POVRŠINE
-  KOLNO - PJEŠAČKE POVRŠINE
-  REGULIRANI POTOK
- JAVNE TELEKOMUNIKACIJE  
VODOVI I KANALI**
-  POST, PLAN
-  MAGISTRALNI VOD
-  KORISNIČKI I SPOJNI TK PODZEMNI VOD
-  TK ZDENAC
-  OPIS



Županija:	BRODSKO-POSAVSKA ŽUPANIJA	
Grad:	OPĆINA CERNIK	
Naziv plana:	I. IZMJENA I DOPUNA URBANISTIČKOG PLANA UREĐENJA ZONE GOSPODARSKE NAMJENE CERNIK	
Broj radnog naloga:	10174	Dokumentacijski broj: 1371
Naziv kartografskog prikaza:	INFRASTRUKTURNI SISTAVI I MREŽE - POŠTA I TELEKOMUNIKACIJE	
Broj kartografskog prikaza:	3.2	Mjerilo kartografskog prikaza: 1:2000
Odluka o izradi i. Izmjena i dopuna Urbanističkog plana uređenja zone gospodarske namjene Cernik: "Službeni glasnik" br. 03/13	Odluka predstavničkog tijela o donošenju plana (službeno glasilo): "Službeni glasnik" br. 09/13	
Objava javne rasprave: "Službeni glasnik" br. 05/13	Javni uvid održan: 10.06.2013. - 17.06.2013.	
Pečat tijela odgovornog za provođenje javne rasprave:	Odgovorna osoba za provođenje javne rasprave: Nikola Jugović, ing.	
Suglasnost na plan prema članku 98. Zakona o prostornom uređenju i gradnji (Narodne novine br. 76/07, 38/09, 55/11, 90/11 i 50/12)		
Pravna osoba/tijelo koje je izradilo plan: URBANISTIČKI INSTITUT HRVATSKE d.o.o. Frane Petrića 4, 10000 Zagreb, tel. 01/4804300, fax. 01/4812708	Odgovorna osoba: mr.sc. Ninoslav Dusper, dipl.ing.arh.	
Pečat pravne osobe/tijela koje je izradilo plan:	Ovlašteni arhitekt: Lusia Iveković, dipl.ing.arh.	
Odgovorni voditelj: Lusia Iveković, dipl.ing.arh.	KONSULTACIJE: Vladimir Tutek, dipl.ing.arh.	
Stručni tim u izradi plana: Lusia Iveković, dipl.ing.arh.; Božica Munjić, ing.arh.; Katarina Labar, dipl.ing.ured.kraj.; Dean Vučić, ing.geod.	Predsjednik predstavničkog tijela: Hrvoje Žakić, dipl.ing.šum.	
Pečat predstavničkog tijela:	Pečat nadležnog tijela:	
Istovjetnost ovog prostornog plana s izvornikom ovjerava:	ime, prezime i potpis	