

PROSTORNI PLAN UREĐENJA OPĆINE CERNIK



Naručitelj plana:
BRODSKO - POSAVSKA ŽUPANIJA
OPĆINA CERNIK
Izrađivač plana:
URBANISTIČKI INSTITUT HRVATSKE d.d., ZAGREB

Naziv kartografskog prikaza




GRAĐEVINSKA PODRUČJA BANIČEVAC

GRAĐEVINSKO PODRUČJE

Razvoj i uređenje prostora/površina naselja

-  izgrađeni dio građevinskog područja
-  neizgrađeni dio građevinskog područja

Razvoj i uređenje prostora/površina izvan naselja

-  groblje
-  površine infrastrukturnih sustava
-  državna cesta
(brza cesta - koridor u istraživanju)

IZVORNIK

Naručitelj: BRODSKO - POSAVSKA ŽUPANIJA OPĆINA CERNIK		Plan izradio: URBANISTIČKI INSTITUT HRVATSKE d.d. B. Ploča 4, 10000 Zagreb, tel. 014872 444, fax. 014812 708	
Naziv prostornog plana: PROSTORNI PLAN UREĐENJA OPĆINE CERNIK		Pečat: 	
Naziv kartografskog prikaza: GRAĐEVINSKA PODRUČJA - BANIČEVAC		Direktor: 	
Broj kartografskog prikaza: 4.2	Mjerilo kartografskog prikaza: 1:5000	Koordinator plana: Božica Murjatić ing.arh.	Voditelj izrade plana: Tutek Vladimir dipl.ing.arh.
Program mjera za unapređenje stanja u prostoru: u službenom glasniku općine Cernik br. 8/02	Odluka predstavničkog tijela o donošenju plana: u službenom glasniku općine Cernik br. 4/03	Srhučni tim: planeri: Tutek Vladimir dipl.ing.arh. Božica Murjatić ing.arh. Vešna Marjatić arh.teh.	planeri suradnici: Gordana Mašterić dipl.ing.arh. Lusina Jivković dipl.ing.arh. Goranka Lisac dipl.ing.arh.
Javna rasprava (datum objave): 22. 02. 2002. "Posavski glasnik"	Javni uvid održan: od 1.03.2002. do 1.04.2002.	Broj elaborata: 1137	Radni broj: 9667
Pečat tijela odgovornog za provođenje javne rasprave: 	Odgovorne osoba za provođenje javne rasprave: Nikola Jugović, ing.	Pečat predstavnika općine: 	Godina izrade plana: 2002/2003. Predsjednik predstavničkog tijela: 
Suglasnost na plan prema članku 24 Zakona o prostornom uređenju ("Narodne novine", br. 30/94, 68/98, 61/2000 i 32/2002). UR.BROJ: 2178-01-06-03-03 30.04.2003.		Istovrijedni dvostruki preslikani planovi s izvornikom općine: ime prezimena i potpis: 	