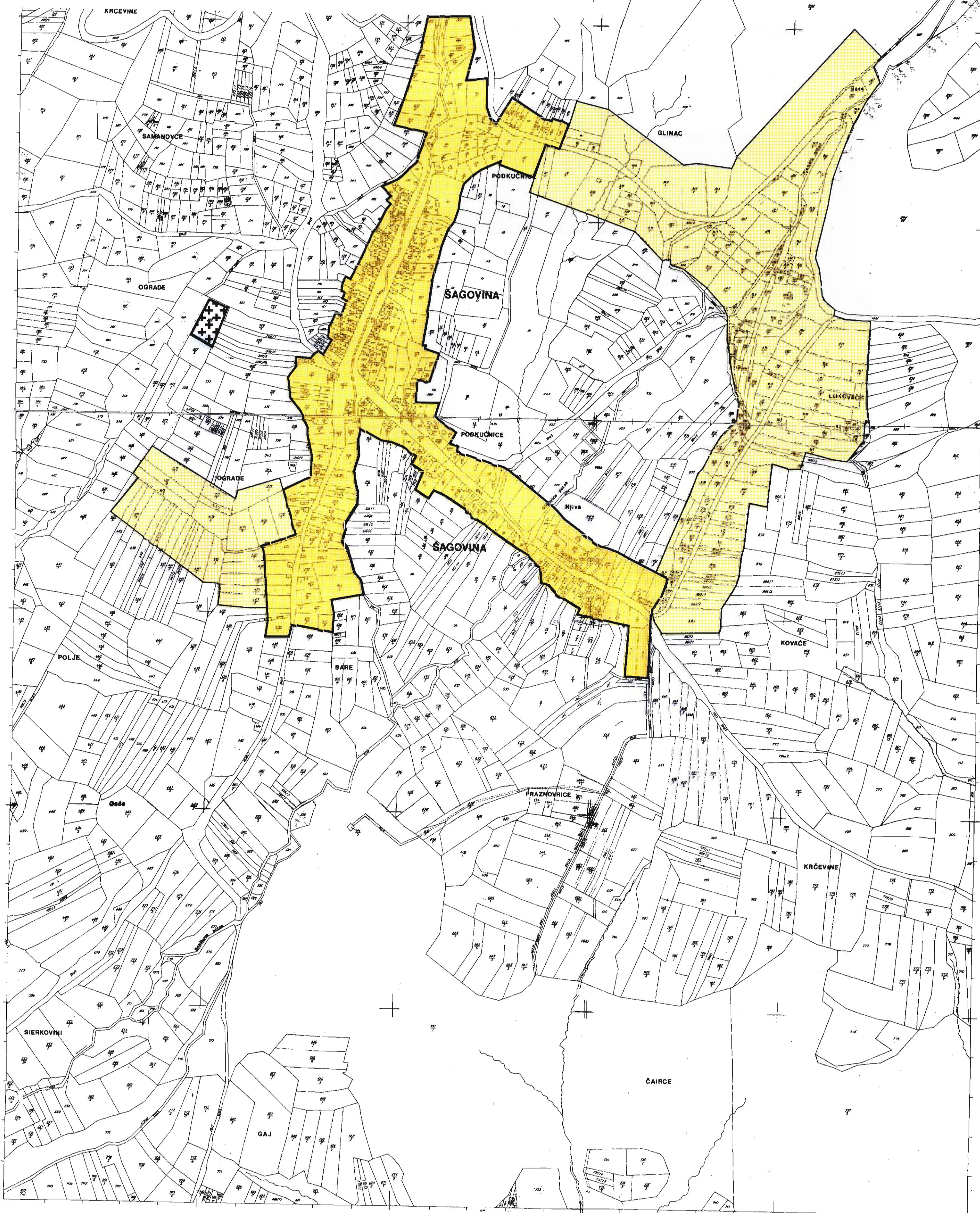


PROSTORNI PLAN UREĐENJA OPĆINE CERNIK

Naručitelj plana:
BRODSKO - POSAVSKA ŽUPANIJA
OPĆINA CERNIK
Izrađivač plana:
URBANISTIČKI INSTITUT HRVATSKE d.d., ZAGREB



Naziv kartografskog prikaza

GRAĐEVINSKA PODRUČJA CERNIČKA ŠAGOVINA



GRAĐEVINSKO PODRUČJE

Razvoj i uređenje prostora/površina naselja

-  izgrađeni dio građevinskog područja
-  neizgrađeni dio građevinskog područja

Razvoj i uređenje prostora/površina izvan naselja

-  groblje

IZVORNIK

Naručitelj: BRODSKO - POSAVSKA ŽUPANIJA OPĆINA CERNIK		Plan izradio: URBANISTIČKI INSTITUT HRVATSKE d.d. OPĆINA CERNIK (tel. 0149672444, fax 0149612708)	
Naziv prostornog plana: PROSTORNI PLAN UREĐENJA OPĆINE CERNIK		Direktor: 	
Naziv kartografskog prikaza: GRAĐEVINSKA PODRUČJA - CERNIČKA ŠAGOVINA		mr.sc. Ninonja Dusep, dipl.ing. arh.	
Broj kartografskog prikaza: 4.10	Mjerilo kartografskog prikaza: 1:5000	Koordinator plana: Božica Mujčić, ing. arh. Tutek	Voditelj izrade plana: Tutek Vladimir, dipl. ing. arh.
Program mjera za unapređenje stanja u prostoru: u službenom glasniku općine Cernik br. 8/02	Odluka predstavničkog tijela o donošenju plana: u službenom glasniku općine Cernik br. 4/03	Stručni tim: Ovlašteni arhitekt Tutek Vladimir, ing. arh. Tutek Božica Mujčić, ing. arh. Vesna Marijević, arh. teh.	planeri: Ovlašteni arhitekt Goranka Murić, dipl. ing. arh. Luđanić Ivo, dipl. ing. arh. Goranka Lisac, dipl. ing. arh.
Javna rasprava (datum objave): 22. 02. 2002. "Posavski glasnik"	Javni uvid održan: od 1.03.2002. do 1.04.2002.	Broj glasnik o predmetnom nacrtu o predstavničkom tijelu: 2002/2003.	Godina izrade plana: 2002/2003.
Pечат tijela odgovornog za provođenje javne rasprave:	Odgovorna osoba za provođenje javne rasprave:  Nina Jugo, ing.	Pечат općine Cernik	Pечат županije Brodsko-posavske
Suglasnost na plan prema članku 24 Zakona o prostornom uređenju ("Narodne novine" br. 30/04, 60/08, 61/2000 - 132/2002). KLASA: 350-02/03-01/04 UR. BROJ: 2178-01-06-03-03 30.04.2003.		ime, prezime i potpis	