






- GRAĐEVINSKO PODRUČJE**
Razvoj i uređenje prostora/površina naselja
-  izgrađeni dio građevinskog područja (povremeno stanovanje M3)
 -  ugostiteljske turistička namjena (T1- hotel)
 -  zdravstvena namjena (bolnica- liječilišni kompleks Strmac)
 -  groblje
 -  granica UPU-a

**PROSTORNI PLAN UREĐENJA
OPĆINE CERNIK
PRVA IZMJENA I DOPUNA**

Naručitelj plana:
BRODSKO - POSAVSKA ŽUPANIJA
OPĆINA CERNIK
Izrađivač plana:
URBANISTIČKI INSTITUT HRVATSKE d.d., ZAGREB

**Naziv kartografskog prikaza
GRAĐEVINSKA PODRUČJA
STRMAC**

Naručitelj: BRODSKO - POSAVSKA ŽUPANIJA OPĆINA CERNIK		Plan izradio: URBANISTIČKI INSTITUT HRVATSKE d.d. Zagreb, P. 10000, Bečićev trg 44, tel. 014812 444	
Naziv prostornog plana: PROSTORNI PLAN UREĐENJA OPĆINE CERNIK PRVA IZMJENA I DOPUNA		Početnik:  Direktor: mr. sc. Nikola Dusić dipl.ing. arh.	
Naziv kartografskog prikaza: GRAĐEVINSKA PODRUČJA - ŠUMETLICA - STRMAC		Mjerilo: 1:5000	
Broj kartografskog prikaza: 7.11.1		Datum izrade: 22.01.2007. - 06.02.2007.	
Program mjera za unapređenje stanja u prostoru: Službeni glasnik općine Cernik br. 3/06		Odluka predstavničkog tijela o izradi prostornog plana: "SLUŽBENI GLASNIK" OPĆINE CERNIK 2/07	
Javna rasprava (datum objave): 22.01.2007. - 06.02.2007.		Javni uvid ožbilježiti: 22.01.2007. - 06.02.2007.	
Ovdje treba odmah izvršiti provodu i javni uvid: Nikola Jurić		Ovdje treba odmah izvršiti provodu i javni uvid: Nikola Jurić	
Datum izrade plana: 2008.09.01.		Godišnja izdavačka cijena: 2008.09.01.	
Datum izdavanja: 29. ožujka 2007.		Datum izdavanja: 29. ožujka 2007.	