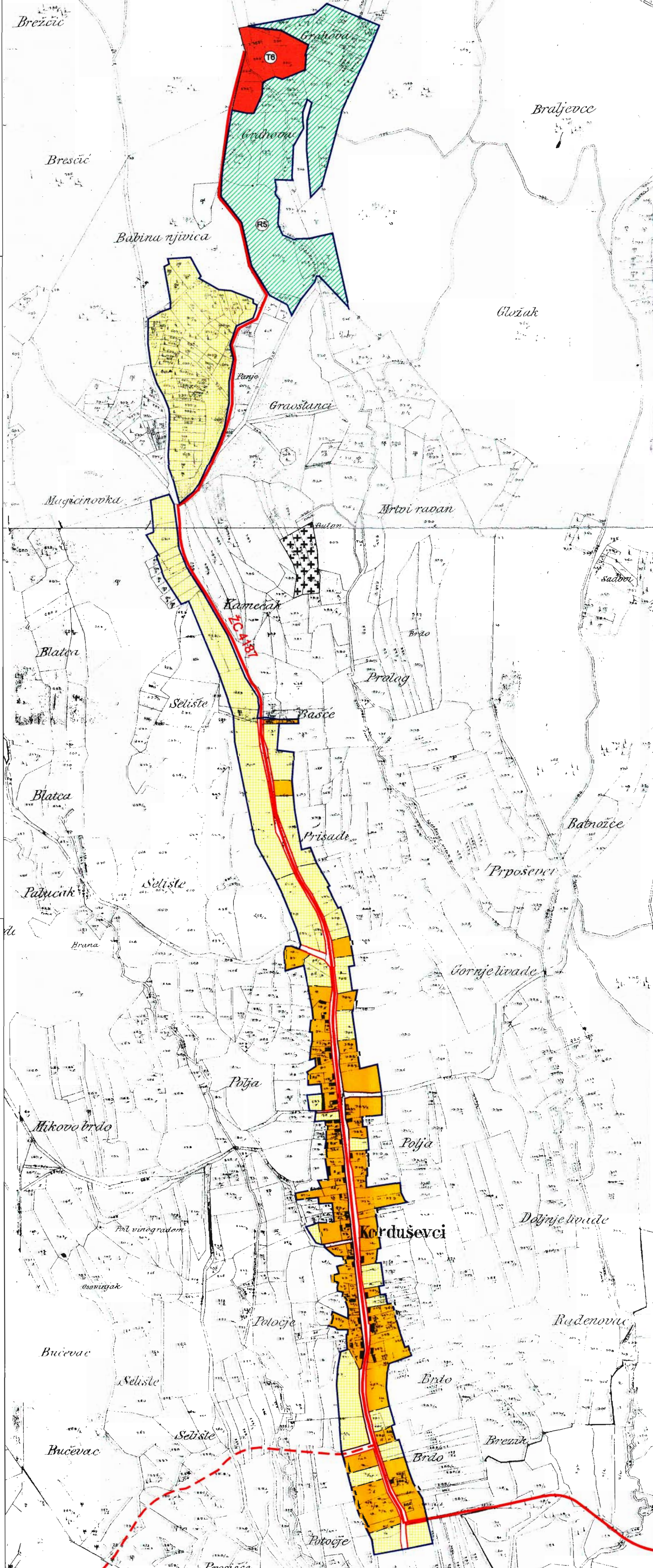



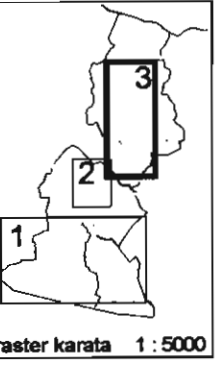
PROSTORNI PLAN UREĐENJA OPĆINE BUKOVLJE

4.3 KORDUŠEVCI



TUMAČ PLANSKOG ZNAKOVLJA

- GRANICA OPĆINE
- GRANICA NASELJA
- RAZVOJ I UREĐENJE POVRŠINA NASELJA**
- GRAĐEVINSKO PODRUČJE NASELJA
- RAZVOJ I UREĐENJE POVRŠINA IZVAN NASELJA POSTOJEĆE/PLANIRANO**
- STAMBENA NAMJENA
- UGOSTITELJSKO TURISTIČKA NAMJENA
kamp; izletište - T6
- ŠPORTSKO REKREACIJSKA NAMJENA
upalište - R5
- GROBLJE
- PROMET - CESTOVNI PROMET**
- ŽC 4187** ŽUPANIJSKA CESTA
- LOKALNA CESTA
- KORIDOR ULICA



Županija: Brodsko-posavska	
Općina: Bukovlje	
Naziv prostornog plana: PROSTORNI PLAN UREĐENJA OPĆINE BUKOVLJE	
Naziv kartografskog prikaza: GRAĐEVINSKA PODRUČJA	
Broj kartografskog prikaza: 4.3	Mjerilo kartografskog prikaza: 1:5000
Program mjera za unapređenje stanja u prostoru: "Službeni vjerski Brodsko-posavske županije" Broj 2/98 od 20. 03. 1998.g.	Odluka općinskog vijeća o donošenju plana: Klasa: 021-05/03-01/9 Ur. broj: 2170-05-01-1-03-8 od 05.05.2004.
Javna rasprava: 05.05.2004.	Javni uvid održan: 29.05.2003. - 28.06.2003.
Pečat tijela odgovornog za provođenje javne rasprave:	Odgovorna osoba za provođenje javne rasprave: Tihomir Jakovljević, dipl. ing. arh.
Suglasnost je izdao: Ured državne uprave u Brodskoj-posavskoj županiji, Služba za prostorno uređenje zaštitu okoliša, graditeljstvo i imovinsko-pravna poslova, Klasa: 350-02/03-01/94, URBROJ: 525-02-A.B.P./04-04, od 28. travnja 2004.g.	
Ministarstvo poljoprivrede, šumarstva i vodnog gospodarstva, Klasa: 350-02/03-01/94; URBROJ: 525-02-A.B.P./04-04, od 18. veljače 2004.g.	
Ministarstvo kulture, Uprava za zaštitu kulturne baštine, Konzervatorski odjel u Osijeku, Klasa: 612-08/03-10/12; URBROJ: 532-10-3/1-03-05, od 22. studenog 2003.g.	
Pravna osoba / tijelo koje je izradilo plan: URBANISTIČKI ZAVOD GRADA ZAGREBA d.o.o. ZAGREB, Britanski trg 12	
Pečat pravne osobe / tijela koje je izradilo plan: 	Odgovorna osoba: Luka Sufentić, dipl. ing. arh.
Koordinator plana: Zoran Hebar, dipl. ing. arh.	
Stručni tim u izradi plana: 1. Zoran Hebar, dipl. ing. arh. 2. Nada Belter, dipl. ing. arh.	3. Zoran Hebar, dipl. ing. grad. 3.4. M. Štark, ing. grad. 5. Marija Šotarko, teh. crtač
Pečat općinskog vijeća:	Predsjednik općinskog vijeća: Tihomir Jakovljević, dipl. ing. arh.
Istovjetnost:	Pečat općine i tijela: