







UVJETI KORIŠTENJA I ZAŠTITE PROSTORA  
 PODRUČJA PRIMJENE POSEBNIH MJERA UREĐENJA I ZAŠTITE

-  HIDROMELIORACIJA
-  OBLIKOVANJE ZEMLJIŠTA UZ INFRASTRUKTURNE GRAĐEVINE
- SANACIJA**
-  PODRUČJE UGROŽENO BUKOM
-  OŠTEĆENO TLO EROZIJOM - BIOLOŠKA

PODRUČJA PRIMJENE POSEBNIH MJERA UREĐENJA I ZAŠTITE  
 PODRUČJA PRIMJENE PLANSKIH MJERA ZAŠTITE

-  OBUHVAT OBAVEZNE IZRADJE PROSTORNOG PLANA
-  ZAHVAT POTREBNE PROVEDBE PROCJENE UTJECAJA NA OKOLIŠ

POPIS URBANISTIČKIH PLANOVA

1. UPU radne zone Bukovlje 1	5.7 ha
2. UPU radne zone Bukovlje 2	14 ha
3. UPU novog dijela Bukovlja i Vranovaca	16.7 ha
4. UPU turističko rekreacijske zone	14.4 ha
5. UPU Vranovci sjever	6.1 ha
6. UPU radna zona Vranovci	3.9 ha
7. UPU radna zona Sušnjevi	15.2 ha
8. UPU ugostiteljsko turističke zone Sušnjevi	8.51 ha
9. UPU radne zone Bukovlje 9	4 ha

MJ 1:25 000

**UZGZ**

1ha 25ha 1km<sup>2</sup>

0 250 500 1000 2000

Srpanj 2008.

Županija: Brodsko - posavska  
 Općina: Bukovlje

Naziv prostornog plana: **PROSTORNI PLAN UREĐENJA OPĆINE BUKOVLJE - IZMJENE I DOPUNE**

Naziv kartografskog prikaza: **UVJETI KORIŠTENJA I ZAŠTITE PROSTORA PODRUČJA PRIMJENE POSEBNIH MJERA UREĐENJA I ZAŠTITE**

Broj kartografskog prikaza: 3.2 Mjerilo kartografskog prikaza: 1:25000

Odluka o izradi izmjena i dopuna plana: Odluka općinskog vijeća o donošenju plana  
 "Službeni vjesnik Brodsko - posavske županije" Klasa: 350-01/08-01/19  
 Broj 28/07 Ur. broj: 2178/25-02-08-1 od 07.08.2008  
 Javna rasprava: 14.04.2008. Javni uvid održan: 14.04. do 28.04.2008.

Pečat tijela odgovornog za provođenje javne rasprave: *Tihomir Jakovina, dipl. ing. arh.*

Mišljenja nekih ustanova, organizacija i građana (NN br. 7907):

1. Brodsko posavska županija, Zastupnički sabor	od 06.08.2008
2. Ministarstvo kulture, Republički zavod za zaštitu kulturne baštine, Konzervatorski odjel u Slavonском Brodu	od 01.07.2008
3. Ministarstvo unutarnjih poslova, Policijska uprava Brodsko-posavska	od 17.06.2008
4. Ministarstvo obrane Zagreb, Uprava za materijalne resurse, Služba za nekretnine, graditeljstvo i zaštitu okoliša	od 23.07.2008
5. Brodsko-posavska županija, Županijska uprava za ceste	od 16.06.2008
6. Hrvatske ceste d.o.o., Sektor za studije i projektiranje, Odjel za studije, zakonsku i tehničku regulativu	od 05.06.2008
7. Brod-pim d.o.o. za izgradnju i održavanje plinske mreže, prijenos i distribuciju prirodnog plina, proizvodnju, distribuciju i opskrbu toplinskom energijom	od 04.06.2008
8. Općinsko poglavarstvo, Općine Podkravje	od 19.06.2008
9. Brodsko posavska županija, Općina Gomja Vrba	od 04.07.2008
10. Brodsko posavska županija, Općine Gatačko	od 08.07.2008
11. Brodsko-posavska županija, Grad Slavonki Brod, Služba za graditeljstvo i prostorno uređenje	od 04.07.2008
12. HEP - Operator distribicijskog sustava d.o.o. ELEKTRA SLAVONSKI BROD	od 23.07.2008
13. Ministarstvo poljoprivrede, ribarstva i ruralnog razvoja	od 11.07.2008

Pravna osoba / tijelo koje je izradio plan: **URBANISTIČKI ZAVOD GRADA ZAGREBA d.o.o.** ZAGREB, Britanski trg 12

Pečat pravne osobe / tijela koje je izradio plan: *Luka Šulentić, dipl. ing. arh.*

Odgovorni voditelj: *Zoran Hebar, dipl. ing. arh.*

Stručni tim u izradi prikaza: *Zoran Hebar, dipl. ing. arh.*

Pečat općinskog vijeća: *Miroslav Brbuć, dipl. ing. arh.*

Istovjetnost ovog prostornog plana: *Zoran Hebar, dipl. ing. arh.*

Pečat namjenskog tijela: *Zoran Hebar, dipl. ing. arh.*