





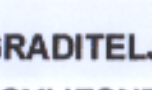





**PRIRODNA BAŠTINA
ZAŠTIĆENI DIJELOVI PRIRODE**

-  ZAŠTIĆENI KRAJOBRAZ
-  MEĐUNARODNO VAŽNA PODRUČJA ZA PTICE
-  PODRUČJA VAŽNA ZA DIVLJE SVOJTE I STANIŠTA

**KULTURNA BAŠTINA
STATUS ZAŠTITE**


-  KULTURNO DOBRO OD NACIONALNOG ZNAČENJA
-  ZAŠTIĆENO KULTURNO DOBRO
-  PREVENTIVNO ZAŠTIĆENO KULTURNO DOBRO
-  KULTURNO DOBRO ZAŠTIĆENO PROSTORNIM PLANOM


**GRADITELJSKA BAŠTINA
POVIJESNE CJELINE I DIJELOVI NASELJA RURALNIH OBILJEŽJA**


-  1.1.1. dio naselja Brodski Stupnik
-  1.1.2. selo Lovčić
-  1.1.3. dio naselja Stari Slatinik

POVIJESNE GRAĐEVINE I SKLOPOVI


-  CRKVE I KAPELE
 - 2.1.1. crkva sv. Martina, Lovčić, groblje
 - 2.1.2. kapela sv. Florijana, Lovčić
 - 2.1.3. crkva sv. Ilije, Brodski Stupnik
 - 2.1.4. kapela sv. Antuna, Brodski Stupnik, groblje
 - 2.1.5. kapela sv. Katarine, Krajačići, groblje
 - 2.1.6. kapela sv. Florijana, Krajačići
 - 2.1.7. kapela sv. Nikole, Stupničko brdo, staro groblje
 - 2.1.8. kapela sv. Klare, Stupničko brdo
 - 2.1.9. crkva sv. Josipa, Stari Slatinik
 - 2.1.10. devastirana zgrada pravoslavne crkve u Starom Slatiniku s parohijskim domom
 - 2.1.11. kapelica na groblju u Starom Slatiniku

-  KAPELE POKLONCI
 - 2.2.1. kapela poklonac, Stari Slatinik
 - 2.2.2. kapela poklonac, Brodski Stupnik
 - 2.2.3. kapela poklonac, Stupničko brdo
 - 2.2.4. kapela poklonac, Brodski Stupnik
 - 2.2.5. kapela poklonac, Lovčić
 - 2.2.6. kapela poklonac, Lovčić brdo


-  GRAĐEVINE JAVNE NAMJENE
 - 2.3.1. zgrada iz vremena Vojne krajine, 1828.g.; Brodski Stupnik
 - 2.3.2. zgrada stare škole, Brodski Stupnik
 - 2.3.3. zgrada stare škole, Lovčić
 - 2.3.4. zgrada stare škole, Stari Slatinik
 - 2.3.5. zgrada željezničke stanice, Stari Slatinik

-  STAMBENE GRAĐEVINE
 - 2.4.1. vila Štirba, Stupničko brdo
 - 2.4.2. kuća-ljetnikovac Grašić, Stupničko brdo
 - 2.4.3. kuća-vila Alinjak, Kapelica


MEMORIJALNA PODRUČJA I OBILJEŽJA

-  GROBLJA
 - 3.1.1. groblje, Lovčić
 - 3.1.2. staro groblje, Stupničko brdo


MEMORIJALNA BAŠTINA

-  SPOMEN OBJEKT
 - 3.2.1. spomenik poginulim braniteljima Domovinskog rata u Brodskom Stupniku
 - 3.2.2. spomenik partizanima i civilnim žrtvama 2.svjetskog rata u Starom Slatiniku
 - 3.2.3. memorijalna ploča u Starom Slatiniku u spomen govora Stjepana Radića




ARHEOLOŠKI LOKALITETI I NALAZIŠTA

- 
 - 4.1.1. Mrsunjski lug, srednji vijek, Brodski Stupnik
 - 4.1.2. prapovijesna nekropola, Brodski Stupnik
 - 4.1.3. nalazište bronzanog doba, Brodski Stupnik
 - 4.1.4. Bažine, prapovijesno naselje, Krajačići
 - 4.1.5. Jelaz polje, prapovijesno naselje, Stari Slatinik
 - 4.1.6. prapovijesno i srednjovjekovno naselje, 367.km autoceste, Stari Slatinik
 - 4.1.7. prapovijesni lokalitet, Krč, Stari Slatinik
 - 4.1.8. nalazište bronzanog doba, Stari Slatinik

ETNOLOŠKA BAŠTINA

-  ETNOLOŠKO PODRUČJE
 - 5.1.1. (po brojevima u tekstu) u Ulici S.Radića , Brodski Stupnik
 - 5.1.2. (po brojevima u tekstu) Lovčanski put , Brodski Stupnik
 - 5.1.3. (po brojevima u tekstu) Vinogradska cesta , Brodski Stupnik
 - 5.1.4. (po brojevima u tekstu) u Ulici Petra Zrinskog, Brodski Stupnik
 - 5.1.5. (po brojevima u tekstu) u naselju Lovčić
 - 5.1.6. (po brojevima u tekstu) u Ulici hrvatskih branitelja, Stari Slatinik
 - 5.1.7. (po brojevima u tekstu) u naselju Krajačići

GRANICE

- TERITORIJALNE I STATISTIČKE GRANICE**
-  ŽUPANIJSKA GRANICA
 -  NOVA OPĆINSKA / GRADSKA GRANICA
 -  STARA OPĆINSKA / GRADSKA GRANICA



REPUBLIKA HRVATSKA
BRODSKO-POSAVSKA ŽUPANIJA
OPĆINA BRODSKI STUPNIK

Naziv prostornog plana :
5.IZMJENE I DOPUNE PROSTORNOG PLANA UREĐENJA OPĆINE BRODSKI STUPNIK

Naziv kartografskog prikaza :
UVJETI KORIŠTENJA I ZAŠTITE PROSTORA-Područja posebnih uvjeta korištenja

Broj kartografskog prikaza : **3.A** Mjerilo kartografskog prikaza : **1:25000**

Odluka o izradi izmjena i dopuna PPUO :
"Sl.vjesnik BPŽ" br.16/18; od 24.09.2018.g. Odluka predstavničkog tijela o donošenju plana (službeno glasilo): "Sl.vjesnik BPŽ" br.13/20; od 21.05.2020.g.

Javna rasprava: "Posavska Hrvatska" od 28.06.2019.g. Ponov.javna rasprava: "Posavska Hrvatska" od 14.02.2020.g. Javni uvid održan: od 09.07.2019. do 23.07.2019. Ponov.javni uvid održan: od 24.02.2020. do 02.03.2020.

Pečat tijela odgovornog za provođenje javne rasprave :
Odgovorna osoba za provođenje javne rasprave :
Dragica Lončar, oec.
(ime,prezime i potpis)

Mišljenje na plan prema čl.101 i 107 Zakona o prostornom uređenju("N.N."153/13, 65/17,114/18 i 39/19):
-**Ministarstvo poljoprivrede** (klasa:350-02/19-01/387;Urbroj:525-11/1582-19-4, od 06.08.2019.)
-**Hrvatske ceste**, Sektor za razvoj i strateško planiranje, Odjel za razvoj i planiranje (klasa:350-02/15-01/84; Urbroj:345-200-210-21/1516-19-16/DB, od 16.07.2019. i klasa:350-02/15.01/84; Urbroj:345-200-210-211/516-20-19/DB, od 24.02.2020.)
-**Ministarstvo kulture**, Uprava za zaštitu kulturne baštine, Konzervatorski odjel u Slavonskom Brodu (klasa:612-08/18-10/0127;Urbroj:532-04-02-06/4-19-6, od 16.07.2019.)
-**Ministarstvo državne imovine** (klasa:940-01/18-03/1572;Urbroj:536-03-02-03/03-20-10, od 19.02.2020.)
-**HAKOM**, Hrvatska regulatorna agencija za mrežne djelatnosti Zagreb (klasa:350-05/18-01/93; Urbroj:376-05-3-20-7, od 10.02.2020.)
-**Ministarstvo poljoprivrede** (klasa:350-02/20-01/130;Urbroj:525-07/0148-20-2, od 08.05.2020.)

Pravna osoba /tijelo koje je izradilo plan: Pečat pravne osobe koja je izradila plan: Odgovorna osoba :
**BRODSKO POSAVSKA ŽUPANIJA
ZAVOD ZA PROSTORNO UREĐENJE**
Slavonski Brod, Trg pobjede bb
Matej Badrov, mag.ing.aedif.
(ime,prezime i potpis)

Odgovorni voditelj izrade plana :
Blaženka Veselinović, dipl.ing.arh.
BLAŽENKA VESELINOVIĆ
dipl.ing.arh.
OVLASŢENA ARHITEKŢICA
URBANISTICA
A-U 88

Stručni tim u izradi plana :
1. Blaženka Veselinović, dipl.ing.arh.
2. Matej Badrov, mag.ing.aedif.
3. Zdravko Sandak, građ.tehn.
4. Reza Brajković, arh. tehn.
5. Ivan Rajković, dipl.iur.

Pečat predstavničkog tijela :
Zlatko Prskalo, bacc.admin.publ.
(ime,prezime i potpis)

Istovjetnost ovog prostornog plana s izvornikom ovjerava :
Pečat nadležnog tijela :
(ime,prezime i potpis)