

GRANICE

TERITORIJALNE I STATISTIČKE GRANICE

OPĆINSKA / GRADSKA GRANICA


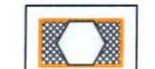
GRAĐEVINSKO PODRUČJE NASELJA

-  GRAĐEVINSKO PODRUČJE - IZGRAĐENI DIO
-  GRAĐEVINSKO PODRUČJE - NEIZGRAĐENI DIO
-  POVREMENO STANOVANJE

UREĐENJE ZEMLJIŠTA

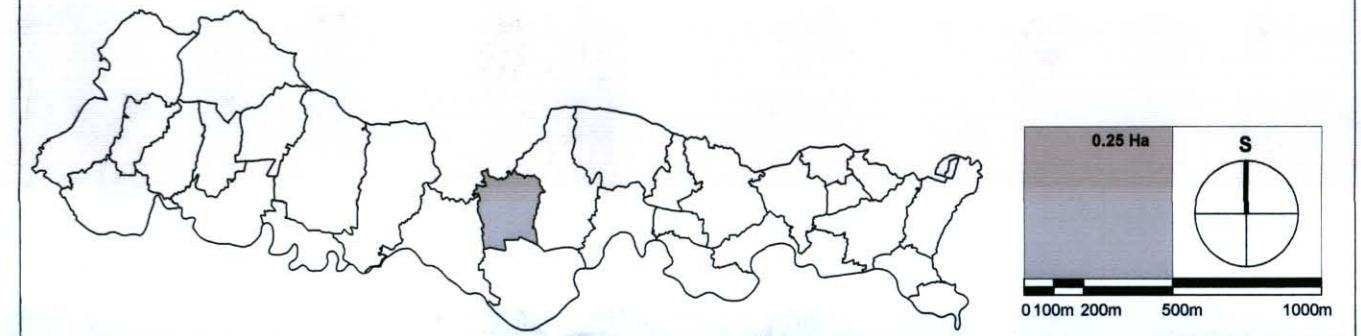
-  HIDROMELIORACIJA
-  KOMASACIJA

SANACIJA

-  OŠTEĆENO TLO EROZIJOM - BIOLOŠKA
-  NAPUŠTENO ODLAGALIŠTE OTPADA

PODRUČJA POSEBNIH UVJETA

-  TURISTIČKA EKO-ETNO ZONA NASELJA LOVČIĆ



**REPUBLIKA HRVATSKA
BRODSKO-POSAVSKA ŽUPANIJA
OPĆINA BRODSKI STUPNIK**

Naziv prostornog plana :
2. IZMJENE I DOPUNE PROSTORNOG PLANA UREĐENJA OPĆINE BRODSKI STUPNIK

Naziv kartografskog prikaza :
UVJETI KORIŠTENJA I ZAŠTITE PROSTORA - Područja primjene posebnih mjera uređenja i zaštite

Broj kartografskog prikaza : **3 C** Mjerilo kartografskog prikaza : **1:25000**

Odluka o izradi Izmjena i dopuna PPUO:
Sl.vjesnik BPŽ 9/11. Odluka predstavničkog tijela o donošenju plana (službeno glasilo): **Sl.vjesnik BPŽ 26/12.**

Javna rasprava:
"Posavska Hrvatska", 27.07.2012. Javni uvid održan od **06.08.2012.** do **22.08.2012.**

Pečat tijela odgovornog za provođenje javne rasprave :
Dragica Lončar, pročelnica

- Suglasnost na plan prema čl. 94 i 98 Zakona o prostornom uređenju i gradnji ("NN" 76/07; 38/09; 55/11; 90/11 i 50/12):
- Upravni odjel za graditeljstvo i prost. uređenje (kl.:350-05/12-01/11; urbroj:2178/1-15-12-2) od 24.12.2012.g.
 - Ministarstvo zaštite okoliša i prirode (klasa:612-07/12-57/98; urbroj:517-07-2-12-3) od 20.11.2012.g.
 - Hrvatske vode (klasa:350-02/11-01/0000507; urbroj:374-21-1-12-10) od 21.11.2012.g.
 - Ministarstvo poljoprivrede (klasa:350-02/12-01/976; urbroj:525-07/0800-12-2) od 07.11.2012.g.
 - Hrvatske ceste d.o.o. (klasa:350-02/12-01/554; urbroj:345-311/516-2012-6-DS) od 07.11.2012.g.
 - HEP-Operator prijenosnog sustava d.o.o., P.P. Osijek (broj:3/21-1/258/12/VE) od 05.11.2012.g.
 - Ministarstvo obrane (klasa:350-02/11-01/125; urbroj:512M3-020201-12-9) od 05.11.2012.g.
 - HEP-Operator distribucijskog sustava d.o.o., Elektra Sl.Brod (broj:4010004/5415/12TA) od 02.11.2012.g.
 - JANAF d.d., Sektor investicija i IT (broj:1-2.2.4.-610/12) od 30.10.2012.g.
 - Hrvatske autoceste d.o.o. (broj:45212-700-1841/12-GKS) od 23.10.2012.g.
 - PLINACRO d.o.o. (klasa:PL-12/3970) od 24.10.2012.g.
 - HŽ infrastruktura (broj:4568/12) od 24.10.2012.g.
 - HAKOM (klasa:350-05/11/507; urbroj:376-10/SV-12-8 (JŠ)) od 19.10.2012.g.

Pravna osoba /tijelo koje je izradilo plan: **Pečat pravne osobe koja je izradila plan: **Igor Čizmek****

**BRODSKO POSAVSKA ŽUPANIJA
ZAVOD ZA PROSTORNO UREĐENJE**

Slavonski Brod, Trg pobjede bb

**ODGOVORNA OSOBA:
Igor Čizmek, dipl.ing.arh.**

Odgovorni voditelj izrade plana : **Igor Čizmek, dipl.ing.arh.**

- Stručni tim u izradi plana :
- | | |
|---|-----------|
| 1. Blaženka Veselinović, dipl.ing.arh. | 6. |
| 2. Matej Badrov, mag.ing.grad. | 7. |
| 3. Zdravko Šandak, građ.tehn. | 8. |
| 4. Reza Brajković, arh. tehn. | 9. |
| 5. | |

Pečat predstavničkog tijela :
Nikola Medved

Istovjetnost ovog prostornog plana s izvornikom ovjerava :
Pečat nadležnog tijela :