









 NEUREĐENO GRAĐEVINSKO PODRUČJE


TUMAČ ZNAKOVLJA

-  GRANICA DRŽAVE
-  GRANICA GRAĐEVINSKOG PODRUČJA
-  IZGRADENI DIO NASELJA
-  NEIZGRADENI DIO NASELJA
- POSTOJEĆE PLANNIRANO**
-  ŽUPANIJSKA CESTA
-  TRASA ŽUPANIJSKE CESTE UZ NASIP
-  OSTALE NEKATEGORIZIRANE CESTE I PUTEVI
-  PLOVNI PUT I OZNAKA KLASJE

PROSTORNI PLAN UREĐENJA
OPĆINE
BEBRINA

4.G GRAĐEVINSKA PODRUČJA NASELJA

Zbjeg



Županija:	BRODSKO - POSAVSKA ŽUPANIJA	
Općina:	BEBRINA	
Naziv prostornog plana:	PROSTORNI PLAN UREĐENJA OPĆINE BEBRINA	
Naziv kartografskog prikaza:	GRAĐEVINSKA PODRUČJA NASELJA Zbjeg	
Broj kartografskog prikaza:	4.G	Mjerilo kartografskog prikaza: 1:5.000
Program mjera za unapređenje stanja u prostoru	Odluka predstavničkog tijela o donošenju plana "SLUŽBENI VJESNIK" BRODSKO-POSAVSKE ŽUPANIJE 15/2005. od 23.08.2005.	
Javna rasprava POSAVSKA HRVATSKA, br.21703.	Javni uvid održan od: 30.05.2003. do: 30.06.2003.	
Pečat tijela odgovornog za provođenje javne rasprave:	Odgovorna osoba za provođenje javne rasprave: Danica Crnac	
Suglasnost na plan prema članku 24. Zakona o prostornom uređenju ("Narodne novine" br.30/94,68/96,61/00,32/02 i 100/04)		
UR. BROJ: 2178-01-03-01-04-4	KLASA: 350-05/03-02/371	Datum: 24.02.2004.
Pravna osoba/tijelo koje je izradilo plan:	Pečat pravne osobe koja je izradila plan:	Odgovorna osoba:
		
OSIJEK, VJ. P. KOLARIČA 5A TEL 031 225 100 FAX 031 211 855	Vijencac Paje Kolariča 5a MB. 3096629 p.p. 18	mr. sc. SONJA CUPEC dipl. ing. arh.
Kordinator plana: MARTA PAUNOVIĆ dipl. ek.	6. LJUBICA MAJCAN-KORKUTOVIĆ dipl. turizm. 7. IVICA BUGARIĆ dipl. ing. građ. 8. mr.sc.RADE MANOJLOVIĆ dipl.ing.šum. 9. BRANIMIR JERKOVIĆ građ. teh. vis. 10. IVANKA JERČIĆ LESKUR ing. arh. 11. ALEKSANDRA KNEŽEVIĆ građ.teh.	
Stručni tim u izradi plana: 1. MARTA PAUNOVIĆ dipl. ek. 2. ZVONIMIR TUČAKOVIĆ dipl. ing. arh. 3. VLADO SUDAR dipl. ing. građ. 4. STJEPAN STAKOŖ dipl. ing. kult. tehn. 5. MIRKO STRAHIŃIĆ dipl. ing. stroj.	Predsjednik predstavničkog tijela:  MIRO DIKANOVIĆ	
Pečat predstavničkog tijela:	Istovjetnost ovog prostornog plana s izvornikom ovjerava:	
	Pečat nadležnog tijela:	

REPUBLIKA HRVATSKA
BRODSKO-POSAVSKA ŽUPANIJA
OPĆINA BEBRINA

Naziv prostornog plana :
2. IZMJENE I DOPUNE PROSTORNOG PLANA UREĐENJA OPĆINE BEBRINA
USKLAĐENJE SA ZAKONOM O PROSTORNOM UREĐENJU (NN RH 153/13)

Naziv kartografskog prikaza :
GRAĐEVINSKA PODRUČJA NASELJA ZBJEG



Broj kartografskog prikaza :
4.G. Mjerilo kartografskog prikaza :
1:5000


Odluka o izradi usklađenja PPUO:
Sl. vjesnik BPŽ 26/14; od 27.12.2014. Odluka predstavničkog tijela o usklađenju plana (službeno glasilo):
Sl. vjesnik BPŽ 17/15; od 12.10.2015.

Javni uvid / objava: Ne provodi se Javni uvid održan od :
Čl. 94 st.(1) Zakona o prostornom uređenju do :
Pečat tijela odgovornog za provođenje javne rasprave :
Odgovorna osoba za provođenje javne rasprave :


(ime, prezime i potpis)

Mišljenje na plan prema članku 107 Zakona o prostornom uređenju ("NN" 153/13):
NE IZDAJE SE PREMA ČL.107 ST.(4)

Pravna osoba /tijelo koje je izradilo plan: Pečat pravne osobe koja je izradila plan: Odgovorna osoba :
  **Igor Čizmek, dipl.ing.arh.**
Slavonski Brod, Trg pobjede bb
(ime, prezime i potpis)

Odgovorni voditelj izrade plana :
Blaženka Veselinović, dipl.ing.arh. 

- Stručni tim u izradi plana :
- | | |
|---|----|
| 1. Igor Čizmek, dipl.ing.arh. | 6. |
| 2. Blaženka Veselinović, dipl.ing.arh. | 7. |
| 3. Matej Badrov, mag.ing.aedif. | 8. |
| 4. Zdravko Sandak, građ.tehn. | 9. |
| 5. Reza Brajković, arh.tehn. | |

Pečat predstavničkog tijela : Predsjednik predstavničkog tijela :
 **Mijo Belegić**
(ime, prezime i potpis)

Istovjetnost ovog prostornog plana s izvornikom ovjerava : Pečat nadležnog tijela :

(ime, prezime i potpis)