




 NEUREĐENO GRAĐEVINSKO PODRUČJE

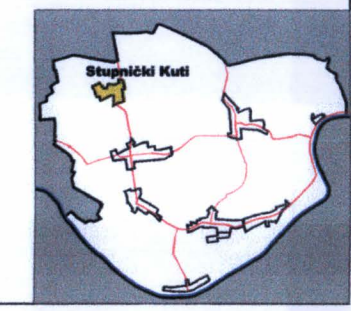

TUMAČ ZNAKOVLJA

-  GRANICA GRAĐEVINSKOG PODRUČJA
-  IZGRAĐENI DIO NASELJA
-  NEIZGRAĐENI DIO NASELJA
-  ŽUPANIJSKA CESTA
-  OSTALE NEKATEGORIZIRANE CESTE I PUTEVI

PROSTORNI PLAN UREĐENJA
OPĆINE
BEBRINA


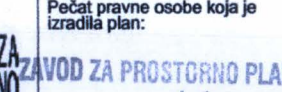

4.E GRAĐEVINSKA PODRUČJA NASELJA

Stupnički Kuti





Županija:	BRODSKO - POSAVSKA ŽUPANIJA	
Općina:	BEBRINA	
Naziv prostornog plana:	PROSTORNI PLAN UREĐENJA OPĆINE BEBRINA	
Naziv kartografskog prikaza:	GRAĐEVINSKA PODRUČJA NASELJA Stupnički Kuti	
Broj kartografskog prikaza:	4.E	Mjerilo kartografskog prikaza: 1:5.000
Program mjera za unapređenje stanja u prostoru	Odluka predstavničkog tijela o donošenju plana "SLUŽBENI VJESNIK" BRODSKO-POSAVSKE ŽUPANIJE 15/2005. od 23.08.2005.	
Javna rasprava	Javni uvid održan od: 30.05.2003. do: 30.06.2003.	
POSAVSKA HRVATSKA br.21/03.		
Pečat tijela odgovornog za provođenje javne rasprave:	Odgovorna osoba za provođenje javne rasprave:  DANICA CRNAC	

Suglasnost na plan prema članku 24. Zakona o prostornom uređenju ("Narodne novine" br.30/94,68/98,61/00,32/02 i 100/04.)
UR. BROJ: 2178-01-03-01-04-4 KLASA: 350-05/03-02/371 Datum: 24.02.2004.

Pravna osoba/tijelo koje je izradilo plan:	Pečat pravne osobe koja je izradila plan:	Odgovorna osoba:
 ZAVOD ZA PROSTORNO PLANIRANJE d.d. OSIJEK Vijenac Paje Kolarica 5a MB. 3096629 p.p. 18		 mr. sc. SONJA ČUREC dipl. ing. arh.
OSIJEK, VJ. P. KOLARIĆA 5A TEL. 031 225 100 FAX 031 211 855		
Kordinator plana: MARTA PAUNOVIĆ dipl. ek.		

- Stručni tim u izradi plana:
- | | |
|--|---|
| 1. MARTA PAUNOVIĆ dipl. ek. | 6. LUBICA MAJCAN-KORKUTOVIĆ dipl. turizm. |
| 2. ŽVONIMIR TUGAROVIC dipl. ing. arh. | 7. IVICA BUGARIĆ dipl. ing. grad. |
| 3. VLADO ŠUPAR dipl. ing. grad. | 8. mr.sc. RADE MANJLOVIĆ dipl. ing. sum. |
| 4. STjepan STAKOR dipl. ing. kuhl. tehn. | 9. BRANIMIR JERKOVIĆ grad. teh. vis. |
| 5. MIRKO STRAJINIĆ dipl. ing. stroj. | 10. IVANKA JERČIĆ LESKUR ing. arh. |
| | 11. ALEKSANDRA KNEŽEVIĆ grad.teh. |

Pečat predstavničkog tijela: 
Predsjednik predstavničkog tijela: 
MATO DIKANOVIĆ
Istovjetnost ovog prostornog plana s izvornikom ovjerava: Pečat nadležnog tijela:


REPUBLIKA HRVATSKA
BRODSKO-POSAVSKA ŽUPANIJA
OPĆINA BEBRINA

Naziv prostornog plana : 2.IZMJENE I DOPUNE PROSTORNOG PLANA UREĐENJA OPĆINE BEBRINA USKLADENJE SA ZAKONOM O PROSTORNOM UREĐENJU (NN RH 153/13)	
Naziv kartografskog prikaza : GRAĐEVINSKA PODRUČJA NASELJA STUPNIČKI KUTI	
Broj kartografskog prikaza : 4.E.	Mjerilo kartografskog prikaza : 1:5000
Odluka o izradi usklađenja PPUO: Sl.vjesnik BPŽ 26/14; od 27.12.2014.	Odluka predstavničkog tijela o usklađenju plana (službeno glasilo): Sl.vjesnik BPŽ 17/15; od 12.10.2015.
Javni uvid / objava: Ne provodi se	Javni uvid održan od : do :
Čl. 94 st.(1) Zakona o prostornom uređenju	do :
Pečat tijela odgovornog za provođenje javne rasprave :	Odgovorna osoba za provođenje javne rasprave : (ime, prezime i potpis)

Mišljenje na plan prema članku 107 Zakona o prostornom uređenju ("NN" 153/13):
NE IZDAJE SE PREMA ČL.107 ST.(4)

Pravna osoba /tijelo koje je izradilo plan:	Pečat pravne osobe koja je izradila plan:	Odgovorna osoba :
 BRODSKO POSAVSKA ŽUPANIJA ZAVOD ZA PROSTORNO UREĐENJE Slavonski Brod, Trg pobjede bb		Igor Čizmek, dipl.ing.arh.  (ime, prezime i potpis)
Odgovorni voditelj izrade plana :  Blaženka Veselinović, dipl.ing.arh.	 BLAŽENKA VESELINOVIĆ dipl.ing.arh. OVLASŤENA ARHITEKTICA A 1822	

- Stručni tim u izradi plana :
- | | |
|--|----|
| 1. Igor Čizmek, dipl.ing.arh. | 6. |
| 2. Blaženka Veselinović, dipl.ing.arh. | 7. |
| 3. Matej Badrov, mag.ing.aedif. | 8. |
| 4. Zdravko Sandak, grad.tehn. | 9. |
| 5. Reza Brajković, arh.tehn. | |

Pečat predstavničkog tijela: 
Predsjednik predstavničkog tijela :
Mijo Belegić
(ime, prezime i potpis)
Istovjetnost ovog prostornog plana s izvornikom ovjerava : Pečat nadležnog tijela :

(ime, prezime i potpis)