



 NEUREĐENO GRAĐEVINSKO PODRUČJE

TUMAČ ZNAKOVLJA


-  GRANICA GRAĐEVINSKOG PODRUČJA
-  IZGRAĐENI DIO NASELJA
-  NEIZGRAĐENI DIO NASELJA
-  ŽUPANIJSKA CESTA
-  OSTALE NEKATEGORIZIRANE CESTE I PUTEVI


PROSTORNI PLAN UREĐENJA
OPĆINE
BEBRINA


4.A. GRAĐEVINSKA PODRUČJA NASELJA



Županija: BRODSKO - POSAVSKA ŽUPANIJA
Općina: BEBRINA
Naziv prostornog plana: PROSTORNI PLAN UREĐENJA OPĆINE BEBRINA
Naziv kartografskog prikaza: GRAĐEVINSKA PODRUČJA NASELJA Banovci
Broj kartografskog prikaza: 4.A Mjerilo kartografskog prikaza: 1:5.000

Program mjera za unapređenje stanja u prostoru: Odluka predstavničkog tijela o donošenju plana "SLUŽBENI VJESNIK" BRODSKO-POSAVSKE ŽUPANIJE 15/2005. od 23.08.2005.
Javna rasprava: Javni uvid održan od: 30.05.2003. do: 30.06.2003.
Pečat tijela odgovornog za provođenje javne rasprave: Odgovorna osoba za provođenje javne rasprave:  DANICA CRNIAC

Suglasnost na plan prema članku 24. Zakona o prostornom uređenju ("Narodne novine" br. 30/94, 68/98, 61/00, 32/02 i 100/04.)
UR. BROJ: 2178-01-03-01-04-4 KLASA: 350-05/03-02/371 Datum: 24.02.2004.
Pravna osoba/tijelo koje je izradilo plan: Pečat pravne osobe koja je izradila plan: Odgovorna osoba:
 ZAVOD ZA PROSTORNO PLANIRANJE d.d. OSIJEK
Vijenac Paje Kolarica 5a MB. 3096629 p.p. 18 mr. sc. SONJA ČUPEC dipl. ing. arh.

Kordinator plana: MARTA PALINOVIĆ dipl. ek.
Stručni tim u izradi plana:
1. MARTA PALINOVIĆ dipl. ek.
2. ZVONIMIR TUČAKOVIĆ dipl. ing. arh.
3. VLADO ŠUBAR dipl. ing. grad.
4. STJEPAN STAKOR dipl. ing. kult. tehn.
5. MIRKO STRAHINIĆ dipl. ing. stro.
6. LJUBICA MAJČAN-KORKUTOVIĆ dipl. turizm.
7. IVICA BUGARIĆ dipl. ing. grad.
8. mr.sc. RADE MANJLOVIĆ dipl. ing. šum.
9. BRANIMIR JERKOVIĆ grad. teh. vs.
10. IVANKA JERČIĆ LESKUR ing. arh.
11. ALEKSANDRA KNEŽEVIĆ grad. teh.
Pečat predstavničkog tijela:  MATO DIKANOVIĆ
Istovjetnost ovog prostornog plana s izvornikom ovjerava: Pečat nadležnog tijela.

REPUBLIKA HRVATSKA
BRODSKO-POSAVSKA ŽUPANIJA
OPĆINA BEBRINA

Naziv prostornog plana :
2. IZMJENE I DOPUNE PROSTORNOG PLANA UREĐENJA OPĆINE BEBRINA USKLADENJE SA ZAKONOM O PROSTORNOM UREĐENJU (NN RH 153/13)

Naziv kartografskog prikaza :
GRAĐEVINSKA PODRUČJA NASELJA BANOVCI

Broj kartografskog prikaza :
4.A. Mjerilo kartografskog prikaza :
1:5000

Odluka o izradi usklađenja PPUO: Odluka predstavničkog tijela o usklađenju plana (službeno glasilo):
Sl. vjesnik BPŽ 26/14; od 27.12.2014. **Sl. vjesnik BPŽ 17/15; od 12.10.2015.**



Javni uvid / objava: Ne provodi se Javni uvid održan od : do :

Čl. 94 st.(1) Zakona o prostornom uređenju
Pečat tijela odgovornog za provođenje javne rasprave : Odgovorna osoba za provođenje javne rasprave :


(ime, prezime i potpis)

Mišljenje na plan prema članku 107 Zakona o prostornom uređenju ("NN" 153/13):
NE IZDAJE SE PREMA ČL.107 ST.(4)

Pravna osoba /tijelo koje je izradilo plan: Pečat pravne osobe koja je izradila plan: Odgovorna osoba :
 ZAVOD ZA PROSTORNO UREĐENJE BRODSKO-POSAVSKE ŽUPANIJE
Slavonski Brod, Trg pobjede bb
 Igor Čizmek, dipl.ing.arh.
(ime, prezime i potpis)

Odgovorni voditelj izrade plana :
 Blaženka Veselinović, dipl.ing.arh.  BLAŽENKA VESELINOVIĆ dipl.ing.arh. OVLASTENA ARHITEKTICA A 1922

- Stručni tim u izradi plana :
- | | |
|--|----|
| 1. Igor Čizmek, dipl.ing.arh. | 6. |
| 2. Blaženka Veselinović, dipl.ing.arh. | 7. |
| 3. Matej Badrov, mag.ing.aedif. | 8. |
| 4. Zdravko Sandak, grad.tehn. | 9. |
| 5. Reza Brajković, arh.tehn. | |

Pečat predstavničkog tijela :  Mijo Belegić
(ime, prezime i potpis)

Istovjetnost ovog prostornog plana s izvornikom ovjerava : Pečat nadležnog tijela :

(ime, prezime i potpis)