





# TUMAČ ZNAKOVLJA

## GRANICE OSTALE GRANICE

--- GRANICA OBUHVATA PLANA

## NAČIN GRADNJE

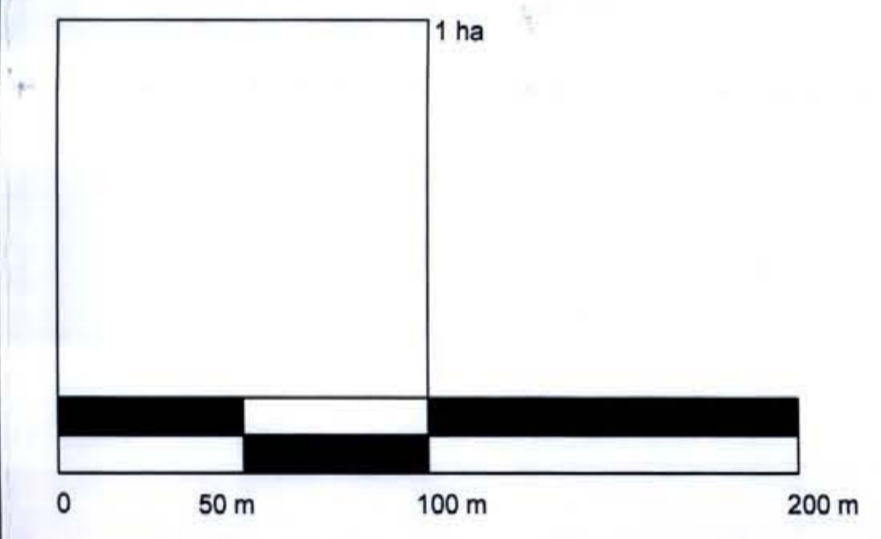
-  SAMOSTOJEĆA JEDNOOBITELJSKA IZGRADNJA
-  JEDNOOBITELJSKA IZGRADNJA U NIZU
-  VIŠESTAMBENA IZGRADNJA
-  MJESOVITA GRADNJA

## OSTALE POVRŠINE ZA UREĐENJE

-  ŠPORTSKO REKREACIJSKA NAMJENA  
R1 - sport, R2 - sport i rekreacija
-  JAVNE ZELENE POVRŠINE  
Z1 - javni park








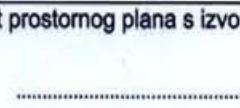

## PROMET ELEMENTI ULICE

-  RUBNJAK
-  OS CESTE



## GRAD SLAVONSKI BROD URBANISTIČKI PLAN UREĐENJA NASELJA VELIKO POLJE - SJEVER

### 4. NAČIN I UVJETI GRADNJE

|   |  |
|---|--|
| Županija: <b>BRODSKO-POSAVSKA ŽUPANIJA</b>  |  |
| Grad: <b>SLAVONSKI BROD</b>   |  |
| Naziv prostornog plana: <b>URBANISTIČKI PLAN UREĐENJA<br/>NASELJA VELIKO POLJE - SJEVER</b>   |  |
| Naziv kartografskog prikaza: <b>NAČIN I UVJETI GRADNJE</b>  |  |
| Broj kartografskog prikaza: <b>4.</b>   | Mjerilo kartografskog prikaza: <b>1 : 2 000</b>  |
| Program mjera za unapređ. stanja u prostoru: za razdoblje od 2006-2010. Službeni vjesnik BPŽ (02/06, 15/06)   | Odluka gradskog vijeća o donošenju plana: Službeni vjesnik BPŽ (18/07 od 28.09.2007.)  |
| Javna rasprava (datum objave): 14. srpnja 2006.   | Javni uvid održan: od 23. srpnja 2006. do 23. kolovoza 2006.   |
| Pečat tijela odgovornog za provođenje javne rasprave:    | Odgovorna osoba za provođenje javne rasprave:           |
| <small>                 Suglasnost na plan prema čl. 24. Zakona o prostornom uređenju (30/94, 6/00, 32/02 i 100/04)<br/>                 Milijena Zrđić za prostorno uređenje BPŽ (KLASA: 350-02/06-01/21, URBROJ: 21791-07-061 od 04.01.2007.)<br/>                 Dopa Ured državne uprave u BPŽ, Služba za prostorno uređenje, zaštitu okoliša, graditeljstvo i imovinsko-pravne poslove (KLASA: 350-02/05-01/188, URBROJ: 21791-07-07-02-8 od 23.02.2007.)<br/>                 Milijena Milišević zaštitu okoliša, prostorno uređenje i graditeljstvo (KLASA: 350-02/07-02/2253, URBROJ: 531-06-07-2 od 11.06.2007.)             </small> |  |
| Pravna osoba koja je izradila plan: <b>NESEK d.o.o., Zagreb, Florijana Andriševića 14.</b>  |  |
| Pečat pravne osobe koja je izradila plan:    |   |
| Stručni tim u izradi plana: <b>Jasna Matulić, dipl. oec., Sandra Jakopac, dipl. ing. arh., Kristina Anka Mendel, dipl. ing. arh., Jasna Radić-Slović, dipl. ing. arh.</b>   | <b>Anica Gurdulić, ing. arh., Stjepan Kalajšić, dipl. ing. arh., Dubravko Mitojević, dipl. ing. prom.</b>                                    |
| Koordinator plana: <b>Jasna Radić-Slović, dipl. ing. arh.</b>   |   |
| Pečat gradskog vijeća:   | Pečat gradskog vijeća:                                  |
| Istovjetnost prostornog plana s izvornikom objavljuje:   | Istovjetnost prostornog plana s izvornikom objavljuje:  |