

legenda:

GRANICE


 GRANICA OBUHVATA PLANA

RAZVOJ I UREĐENJE NASELJA

 GOSPODARSKA NAMJENA - PROIZVODNA

 GOSPODARSKA NAMJENA - POSLOVNA

 STAMBENA NAMJENA

 MJEŠOVITA NAMJENA

 ZAŠTITNE ZELENE POVRŠINE

 KOLNO PJEŠAČKE POVRŠINE




 POVRŠINE INFRASTRUKTURNIH GRADEVINA  
IS-infrastrukturna površina za potrebe lučkih djelatnosti, IS-infrastrukturna površina trafostanice,  
IS-infrastrukturna površina uređaja za odvodnju

UREĐENJE ZEMLJIŠTA

 PREPARCELACIJA



0 10 20 30 40 50 100 200 m

Županija: <b>BRODSKO - POSAVSKA ŽUPANIJA</b> Općina/grad: <b>GRAD SLAVONSKI BROD</b>	
Naziv prostornog plana: <b>URBANISTIČKI PLAN UREĐENJA GOSPODARSKE PROIZVODNE ZONE "BJELIŠ ZAPAD"</b> Naziv kartografskog prikaza: <b>UVJETI KORIŠTENJA - PODRUČJA POSEBNIH MJERA UREĐENJA I ZAŠTITE</b> Broj kartografskog prikaza: <b>3.2</b>	
Program mjera za unapređenje stanja u prostoru: Službeni vjesnik Brodsko-posavske županije 02/2005 i 15/2006	Mjerilo kartografskog prikaza: <b>1 : 2.000</b> Odluka predstavničkog tijela o donošenju plana: Službeni vjesnik Brodsko-posavske županije 19/08
Javna rasprava (datum objave): 30.05.2008.	Javni uvid održan: od: 09.06.2008. do: 08. 07. 2008.
Pečat tijela odgovornog za provođenje javne rasprave: 	Odgovorna osoba za provođenje javne rasprave:  Pero Zubak, dipl.ing.arh.
Suglasnost na plan prema članku 98. Zakona o prostornom uređenju i gradnji ("Narodne novine", br. 76/2007.), datum:	
Pravna osoba/tijelo koje je izradilo plan: <b>URBANISTIČKI INSTITUT HRVATSKE d.d.</b> 10000 Zagreb, Frane Petrića 4	
Pečat pravne osobe/tijela koje je izradilo plan: 	Odgovorna osoba:  mr.sc. Ninoslav Duseper, dipl.ing.arh.
Odgovorni voditelj plana: Lidija Škec, dipl.ing.arh.	
Stručni tim u izradi plana: 1. Lidija Škec, dipl.ing.arh. 2. Nataša Avakumović, dipl.ing.u.k. 3. Miladen Kardum, ing.grad. 4. Marija Babić, ing.grad.	
5. Dean Vučić, ing.geod. 6. Laura Vitasović-Vojnić, dipl.ing.grad.	
Pečat predstavničkog tijela: 	Predsjednik predstavničkog tijela:  Željko Rački, dipl.jur.
Istovjetnost ovog prostornog plana s izvornikom ovjerava: _____ (ime, prezime i potpis)	
Pečat nadležnog tijela: 