

legenda:

GRANICE




GRANICA OBUHVATA PLANA


RAZVOJ I UREĐENJE NASELJA




GOSPODARSKA NAMJENA - PROIZVODNA




GOSPODARSKA NAMJENA - POSLOVNA



STAMBENA NAMJENA




MJEŠOVITA NAMJENA



ZAŠTITNE ZELENE POVRŠINE




KOLNO PJEŠAČKE POVRŠINE



POVRŠINE INFRASTRUKTURNIH GRADEVINA  
IS - infrastrukturna površina za potrebe lučkih djelatnosti, IS - infrastrukturna površina trafostanice,  
IS - infrastrukturna površina uređaja za odvodnju

ELEKTROENERGETIKA



DALEKOVOĐ 110 KV




DALEKOVOĐ 35 KV




DALEKOVOĐ 35 KV - ukidanje




DALEKOVOĐ 10 (20) KV, KABLIRANI



DALEKOVOĐ 10 (20) KV - ukidanje



TRAFOSTANICA 110/35 KV



TRAFOSTANICA 35 KV



TRAFOSTANICA 20 KV



Županija: BRODSKO - POSAVSKA ŽUPANIJA

Općina/grad: GRAD SLAVONSKI BROT

Naziv prostornog plana: URBANISTIČKI PLAN UREĐENJA GOSPODARSKE PROIZVODNE ZONE "BJELIŠ ZAPAD"

Naziv kartografskog prikaza: PROMETNA ULIČNA I KOMUNALNA INFRASTRUKTURNA MREŽA - ELEKTROENERGETIKA

Broj kartografskog prikaza: 2.3

Mjerilo kartografskog prikaza: 1 : 2.000

Program mjera za unapređenje stanja u prostoru:

Odluka predstavničkog tijela o donošenju plana:

Službeni vjesnik Brodsko-posavske županije

Službeni vjesnik Brodsko-posavske županije 19/08

02/2005 i 15/2006

Javna rasprava (datum objave):

Javni uvid održan:

30.05.2008.

od: 09.06.2008.

do: 08. 07. 2008.

Pečat tijela odgovornog za provođenje javne rasprave:

Odgovorna osoba za provođenje javne rasprave:



*Pero Zubak*

Pero Zubak, dipl.ing.arh.

Suglasnost na plan prema članku 98. Zakona o prostornom uređenju i gradnji ("Narodne novine", br. 76/2007.), broj: \_\_\_\_\_, klasa: \_\_\_\_\_, datum: \_\_\_\_\_

Pravna osoba/tijelo koje je izradilo plan:

URBANISTIČKI INSTITUT HRVATSKE d.d.

10000 Zagreb, Frane Petića 4

10000 Zagreb, Frane Petića 4

Pečat pravne osobe/tijela koje je izradilo plan:

Odgovorna osoba:



*Mr. sc. Ninoslav Duseper*

mr.sc. Ninoslav Duseper, dipl.ing.arh.

Odgovorni voditelj plana: Lidija Škec, dipl.ing.arh.

Stručni tim u izradi plana:

1. Lidija Škec, dipl.ing.arh.

5. Dean Vučić, ing.geod.

2. Nataša Avakumović, dipl.ing.u.k.

6. Laura Vitasović-Vojnić, dipl.ing.grad.

3. Mladen Kardum, ing.grad.

4. Marija Babić, ing.grad.

Pečat predstavničkog tijela:

Predsjednik predstavničkog tijela:



*Željko Rački*

Željko Rački, dipl.iur.

Istovjetnost ovog prostornog plana s izvornikom

Pečat nadležnog tijela:

ovjerava:

(ime, prezime i potpis)

TIPIČAN RASPORED INSTALACIJA  
U GLAVNIM MJESNIM ULICAMA  
POPREČNI PRESJEK

