



legenda:

GRANICE




GRANICA OBUHVATA PLANA


RAZVOJ I UREĐENJE NASELJA




GOSPODARSKA NAMJENA - PROIZVODNA




GOSPODARSKA NAMJENA - POSLOVNA




STAMBENA NAMJENA




MJEŠOVITA NAMJENA



ZAŠTITNE ZELENE POVRŠINE




KOLNO PJEŠAČKE POVRŠINE




POVRŠINE INFRASTRUKTURNIH GRADEVINA
IS-infrastruktura površina za potrebe lučkih djelatnosti, IS-infrastruktura površina trafostanice,
IS-infrastruktura površina uređaja za odvodnju

JAVNE TELEKOMUNIKACIJE



MAGISTRALNI VOD



KORISNIČKI I SPOJNI VOD



KORISNIČKI I SPOJNI VOD - ukidanje





PODZEMNI VOD



TK ZDENAC



| | |
|------------------------------------------------------------------------------------------------------------------------------------------------------------------|---------------------------------------------------------------------------------------------------------------------------------------------------------------------|
| Županija: BRODSKO - POSAVSKA ŽUPANIJA Općina/grad: GRAD SLAVONSKI BROD | |
| Naziv prostornog plana: URBANISTIČKI PLAN UREĐENJA GOSPODARSKE PROIZVODNE ZONE "BJELIŠ ZAPAD" | |
| Naziv kartografskog prikaza: PROMETNA ULIČNA I KOMUNALNA INFRASTRUKTURNA MREŽA - TELEKOMUNIKACIJE | |
| Broj kartografskog prikaza: 2.2 | Mjerilo kartografskog prikaza: 1 : 2.000 |
| Program mjera za unapređenje stanja u prostoru: Službeni vjesnik Brodsko-posavske županije 02/2005 i 15/2006 | Odluka predstavničkog tijela o donošenju plana: Službeni vjesnik Brodsko-posavske županije 19/08 |
| Javna rasprava (datum objave): 30.05.2008. | Javni uvid održan: od: 09.06.2008. do: 08. 07. 2008. |
| Pečat tijela odgovornog za provođenje javne rasprave: | Odgovorna osoba za provođenje javne rasprave:  Pero Zubak, dipl.ing.arh. |
| Suglasnost na plan prema članku 98. Zakona o prostornom uređenju i gradnji ("Narodne novine", br. 76/2007.), broj: _____, klasa: _____, datum: _____ | |
| Pravna osoba/tijelo koje je izradilo plan: URBANISTIČKI INSTITUT HRVATSKE d.d. 10000 Zagreb, Frane Preradovića 4 | |
| Pečat pravne osobe/tijela koje je izradilo plan: | Odgovorna osoba:  mr.sc. Ninoslav Disper, dipl.ing.arh. |
| Odgovorni voditelj plana: Lidija Škec, dipl.ing.arh. | |
| Stručni tim u izradi plana: 1. Lidija Škec, dipl.ing.arh. 2. Nataša Avakumović, dipl.ing.u.k. 3. Mladen Kardum, ing.grad. 4. Marija Babić, ing.grad. | |
| 5. Dean Vučić, ing.geod. 6. Laura Vitasović-Vojnić, dipl.ing.grad. | |
| Pečat predstavničkog tijela: | Predsjednik predstavničkog tijela:  Željko Rački, dipl.iur. |
| Istovjetnost ovog prostornog plana s izvornikom ovjера: _____ (ime, prezime i potpis) | Pečat nadležnog tijela: |

TIPIČAN RASPORED INSTALACIJA
U GLAVNIM MJESNIM ULICAMA
POPREČNI PRESJEK

