

IZMJENE I DOPUNE PROSTORNOG PLANA UREĐENJA GRADA SLAVONSKOG BRODA

2. Infrastrukturni sustavi
2.2.2. Uređenje vodotoka i voda, melioracijska odvodnja



0 100 500 1000m
 MJ. 1 : 25000

Odluka o izradi izmjena i dopuna Prostornog plana uređenja grada Slavonskog Broda (službeno glasilo): Službeni vjesnik Brodsko-posavske županije broj 19/08
 Odluka predstavničkog tijela o donošenju plana (službeno glasilo): Službeni glasnik Grada Slavonskog Broda broj 3/2014.

Javna rasprava - datum objave: "Posavska Hrvatska" od 18. svibnja 2012.
 Javni uvid održan: od 28.05.2012. godine do: 11.06.2012. godine

Ponovna javna rasprava - datum objave: "Glas Slavonije" od 20. studenog 2013.
 Javni uvid održan: od 05.12.2013. godine do: 20.12.2013. godine

Pečat tijela odgovornog za javnu raspravu: 
 Odgovorna osoba za provođenje javne rasprave: 
 Damir Klasić, dipl.ing.arh.

Suglasnost na plan predlaže: 
 Suglasnost na plan predlaže: 
 Datum: _____



Pravna osoba / tijelo koje je izradilo plan:
URBANISTIČKI INSTITUT HRVATSKE d.o.o. ZAGREB
 Frane Petrić 4, 10000 Zagreb, tel: 01/48 04 300

Pečat pravne osobe / tijela koje je izradilo plan: 
 Odgovorna osoba: 
 mr.sc. Miroslav Dusper, dipl.ing.arh.

Odgovorni voditelj izrade nacrtu prijedloga plana: Lidija Škec, dipl.ing.arh. (do veljače 2014.),
 mr.sc. Miroslav Dusper, dipl.ing.arh. (od veljače 2014.)

Stručni tim u izradi plana:
 Lidija Škec, dipl.ing.arh.
 Dunja Ožvičić, dipl.ing.arh.
 Dejan Vučić, ing.geod.
 Nataša Fiolica, dipl.ing.kraj.arh.
 Marija Babić, ing.grad.

Mladen Kardum, ing.grad.
 Marijan Prus, dipl.kur.
 Damir Blažević, dipl.ing.arh.
 Nikica Blažević, dipl.ing.arh.
 Juraj Dusper, dipl.oec.

Pečat predstavničkog tijela: 
 Predsjednik predstavničkog tijela: 
 Pečat nadležnog tijela: _____

LIST 2.2.2 Vodnogospodarski sustav
Uređenje voda i vodotoka, melioracijska odvodnja

postojeće	planirano	TUMAČ ZNAKOVA
		UREĐENJE VODA I VODOTOKA
		AKUMULACIJA za obranu od poplava - AP lokacija u istraživanju
		NASIP (OBALOUTVRDE)
		KANAL (ODTERETNI, LATERALNI)
		BRANA betonska - BB
		MELIORACIJA
		CRPNA STANICA
		OSNOVNA KANALSKA MREŽA
		DETALJNA KANALSKA MREŽA
		VODOTOCI
		GRANICE
		GRANICA GRADA - OBUHVAT PPUG-a
		DRŽAVNA I ŽUPANIJSKA GRANICA

