





- GRANICE
- TERITORIJALNE I STATISTIČKE GRANICE
- GRADSKA GRANICA
- OSTALE GRANICE
- OBUHVAT PROSTORNOG PLANA
- UREĐENJE VODOTOKA I VODA
- REGULACIJSKI ZAŠTITNI SUSTAV
- NASIP (OBALOUTVRDE)
- KANAL (ODTERETNI, LATERALNI)
- MELIORACIJSKA ODVODNJA
- OSNOVNA KANALSKA MREŽA
- DETALJNA KANALSKA MREŽA
- VODOTOCI

BRODSKO-POSAVSKA ŽUPANIJA		 <b>GRAD NOVA GRADIŠKA</b>	
Naziv prostornog plana: <b>PROSTORNI PLAN UREĐENJA GRADA NOVA GRADIŠKA</b> Elaborat procijenjenog teksta Oureda za provođenje i Gradskog dijela Plana (Novogradiški glasnik broj 06/99, 01/03, 07/04, 02/07, 10/14, 06/16, 07/18, 09/18-pročišćeni tekst, 02/21 i 05/21-pročišćeni tekst)			
Naziv kartografskog prikaza: <b>INFRASTRUKTURNI SUSTAVI VODNOGOSPODARSKI SUSTAV - UREĐENJE VODOTOKA I VODA</b>		Broj kartografskog prikaza: <b>2.7.</b> Mjerilo kartografskog prikaza: <b>1 : 25 000</b>	
Odluka Gradskog vijeća o izradi plana: Datum objave javne rasprave:		Odluka Gradskog vijeća o donošenju plana: Javni uvid održan:	
Pečat tijela odgovornog za provođenje javne rasprave:		Odgovorna osoba za provođenje javne rasprave:	
Mlajenje na konačni prijedlog plana prema članku 107. Zakona o prostornom uređenju (NN153/13, 65/17, 114/18, 39/19 i 98/19):			
Pravna osoba koja je izradila Elaborat: <b>Arhitektonski Atelier Deset d.o.o. za arhitekturu i urbanizam Kneza Mislava 15 Zagreb</b>			
Pečat pravne osobe koja je izradila Elaborat: 		Odgovorna osoba: <b>JASNA JURAČ</b> INŽENJER ARHITEKTURA I URBANISTIKA J. JURAČ J. JURAČ mag.ing.arch., ovl.urb.urb.	
Stručni tim u izradi plana:			
Pečat Gradskog vijeća: 		Predsjednica Odbora za Statut i Poslovanje Gradskog vijeća Grada Nova Gradiška:  Dinka Matijević, oec.	
Istovjetnost prostornog plana s izvornikom ovjerava:		Pečat nadležnog tijela:	