





- GRANICE
- TERITORIJALNE I STATISTIČKE GRANICE
- GRADSKA GRANICA
- OSTALE GRANICE
- OBUHVAAT PROSTORNOG PLANA
- UREĐENJE VODOTOKA I VODA
- REGULACIJSKI ZAŠTITNI SUSTAV
- NASIP (OBALOUTVRDE)
- KANAL (ODTERETNI, LATERALNI)
- MELIORACIJSKA ODVODNJA
- OSNOVNA KANALSKA MREŽA
- DETALJNA KANALSKA MREŽA
- VODOTOCI

BRODSKO-POSavsKA ŽUPANIJA 		GRAD NOVA GRADIŠKA	
Naziv prostornog plana: PROSTORNI PLAN UREĐENJA GRADA NOVA GRADIŠKA Elaborat pročišćenog teksta Odredbi za provođenje i Grafičkog dijela Plana (Novogradiški glasnik broj 06/99, 01/03, 07/04, 02/07, 10/14, 05/16, 07/18 i 09/18-pročišćeni tekst)			
Naziv kartografskog prikaza: INFRASTRUKTURNI SUSTAVI VODNOGOSPODARSKI SUSTAV - UREĐENJE VODOTOKA I VODA			
Broj kartografskog prikaza: 2.7.		Mjerilo kartografskog prikaza: 1 : 25 000	
Odluka Gradskog vijeća o izradi plana:		Odluka Gradskog vijeća o donošenju plana:	
Javna rasprava objavljena u listu:		Javni uvid održan:	
Pečat tijela odgovornog za provođenje javne rasprave:		Odgovorna osoba za provođenje javne rasprave:	
Mišljenje na konačni prijedlog plana prema članku 107. Zakona o prostornom uređenju (NN153/13 i 65/17):			
Pravna osoba koja je izradila plan: Arhitektonski Atelier Deset d.o.o. za arhitekturu i urbanizam Kneza Mislava 15 Zagreb			
Pečat pravne osobe koja je izradila plan: 		Odgovorna osoba:  JASNA JURAJĆ MUCKO OSOBA ODGOVORNA ZA ARHITEKTURU I URBANIZAM Jasna Jurać Mucko mag.ing.arch., ovl.arh.urb.	
Stručni tim u izradi plana:			
Pečat Gradskog vijeća:		Predsjednik odbora za Statut i Poslovanje Gradskog vijeća Grada Nova Gradiška:  Ivan Adžić, prof.	
Istovjetnost prostornog plana s izvornikom ovjerava:			
Pečat nadležnog tijela:			