

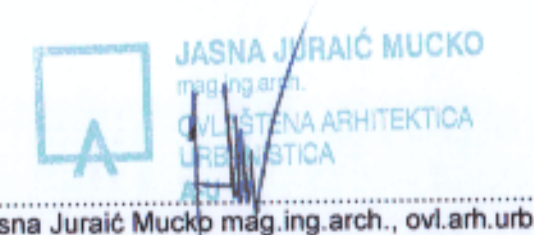

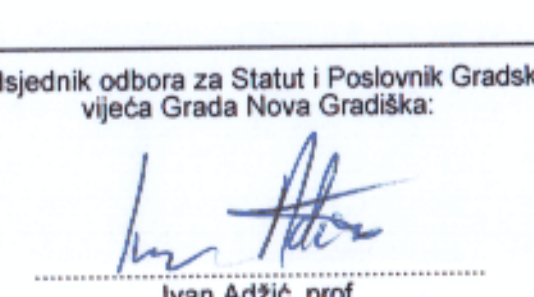


GRANICE	
TERITORIJALNE I STATISTIČKE GRANICE	
	GRADSKA GRANICA
OSTALE GRANICE	
	OBUHVAAT PROSTORNOG PLANA
VODOOPSKRBA	
	postojeće
	planirano
	VODOSPREMA
	CRPNA STANICA
	MAGISTRALNI OPSRKBNI CJEVOD
	OSTALI VODOOPSKRBNI CJEVODI
	CJEVOD TEHNOLOŠKE VODE

BRODSKO-POSavsKA ŽUPANIJA		 <b>GRAD NOVA GRADIŠKA</b>	
Naziv prostornog plana: <b>PROSTORNI PLAN UREĐENJA GRADA NOVA GRADIŠKA</b> Elaboraat pročišćenog teksta Odbredi za provođenje i Grafičkog dijela Plana (Novogradiški glasnik broj 06/99, 01/03, 07/04, 02/07, 10/14, 06/16, 07/18 i 09/18-pročišćen tekst)			
Naziv kartografskog prikaza:		<b>INFRASTRUKTURNI SISTAVI          VODNOGOSPODARSKI SUSTAV - VODOOPSKRBA</b>	
Broj kartografskog prikaza: 2.5.		Mjerilo kartografskog prikaza: 1 : 25 000	
Odluka Gradskog vijeća o izradi plana:		Odluka Gradskog vijeća o donošenju plana:	
Javna rasprava objavljena u listu:		Javni uvid održan:	
Pečat tijela odgovornog za provođenje javne rasprave:		Odgovorna osoba za provođenje javne rasprave:	
Mišljenje na konačni prijedlog plana prema članku 107. Zakona o prostornom uređenju (NN153/13 i 65/17):			
Pravna osoba koja je izradila plan: <b>Arhitektonski Atelier Deset</b> d.o.o. za arhitekturu i urbanizam Kneza Mislava 15 Zagreb			
Pečat pravne osobe koja je izradila plan: 		Odgovorna osoba:  JASNA JURAJĆ MUCKO INŽENJER ARHITEKTURA I URBANISTIKA Jasna Jurać Mucko mag.ing.arch., civ.ing.urb.	
Stručni tim u izradi plana:			
Pečat Gradskog vijeća: 		Predsjednik odbora za Statut i Poslovnik Gradskog vijeća Grada Nova Gradiška:  Ivan Adžić, prof.	
Istovjetnost prostornog plana s izvornikom ovjerava:		Pečat nadležnog tijela:	