






GRANICE	
TERITORIJALNE I STATISTIČKE GRANICE	
	GRADSKA GRANICA
OSTALE GRANICE	
	OBUHVAAT PROSTORNOG PLANA
ELEKTROENERGETIKA	
TRANSFORMATORSKA I RASKLOPNA POSTROJENJA	
postojeće	planirano
	TS 110/35 kV
	TS 35 (20) kV
ELEKTROPRIJENOSNI UREĐAJI	
postojeće	planirano
	DALEKOVOD 110 kV
	KABELSKI DALEKOVOD 110 kV
	DALEKOVOD 35 (20) kV
	KABELSKI DALEKOVOD 35 (20) kV

BRODSKO-POSAVSKA ŽUPANIJA		 GRAD NOVA GRADIŠKA	
Naziv prostornog plana: PROSTORNI PLAN UREĐENJA GRADA NOVA GRADIŠKA Elaborat procijenjenog teksta Odbredi za provođenje i Grafičkog dijela Plana (Novogradiški glasnik broj 06/99, 01/03, 07/04, 02/07, 10/14, 06/16, 07/18 i 09/18-pročišćeni tekst)			
Naziv kartografskog prikaza: INFRASTRUKTURNI SUSTAVI ENERGETSKI SUSTAV - ELEKTROENERGETSKI SUSTAV			
Broj kartografskog prikaza: 2.3.		Mjerilo kartografskog prikaza: 1 : 25 000	
Odluka Gradskog vijeća o izradi plana:		Odluka Gradskog vijeća o donošenju plana:	
Javna rasprava objavljena u listu:		Javni uvid održan:	
Pečat tijela odgovornog za provođenje javne rasprave:		Odgovorna osoba za provođenje javne rasprave:	
Mišljenje na konačni prijedlog plana prema članku 107. Zakona o prostornom uređenju (NN153/13 i 65/17):			
Pravna osoba koja je izradila plan: Arhitektonski Atelier Deset d.o.o. za arhitekturu i urbanizam Kneza Mislava 15 Zagreb			
Pečat pravne osobe koja je izradila plan: 		Odgovorna osoba:  Jasna Juraic Mucko magling arch., ovt. arh. urb.	
Stručni tim u izradi plana:			
Pečat Gradskog vijeća: 		Predsjednik odbora za Statut i Poslovnik Gradskog vijeća Grada Nova Gradiška:  Ivan Adžić, prof.	
Istovjetnost prostornog plana s izvornikom ojerava:		Pečat nadležnog tijela:	