

GRANICE

TERITORIJALNE I STATISTIČKE GRANICE

- GRADSKA GRANICA
- GRANICA NASELJA

OSTALE GRANICE

- GRADEVINSKO PODRUČJE NASELJA - IZGRAĐENI DIO
- GRADEVINSKO PODRUČJE NASELJA - NEIZGRAĐENI DIO
- GRANICE IZDVOJENOG GRADEVINSKOG PODRUČJA IZVAN NASELJA
- OBUHVAT PROSTORNOG PLANA

OSTALE POVRŠINE

- VODNE POVRŠINE (V - VODOTOCI)
- POVRŠINE INFRASTRUKTURNIH SUSTAVA
IS1 - uređaj za pročišćavanje otpadnih voda; IS2 - TS N.G. 11035 kv; IS3 - TS N.G. 11035(2)(10) kv; IS4 - vještačenje; IS5 - parkiranje

RAZVOJ I UREĐENJE POVRŠINA IZDVOJENIH GRADEVINSKIH PODRUČJA IZVAN NASELJA

- GROBLJE

UVJETI KORIŠTENJA

PODRUČJA POSEBNIH OGRANIČENJA U KORIŠTENJU

- ZAŠTITNI KORIDOR DALEKOVODA
- KORIDOR AUTOCESTE I ŽELJEZNICE
- ZAŠTITNI KORIDOR - MOGUĆNOST GRAĐENJA DRUGIH GRADEVINA SAMO TEMELJEM POSEBNIH UVJETA NADLEŽNE PRAVNE OSOBE

PODRUČJA PRIMJENE POSEBNIH MJERA UREĐENJA I ZAŠTITE

PODRUČJA I DIJELOVI PRIMJENE PLANSKIH MJERA ZAŠTITE

- GENERALNI URBANISTIČKI PLAN - DONEŠEN
- URBANISTIČKI PLAN UREĐENJA - DONEŠEN
- DETALJNI PLAN UREĐENJA - DONEŠEN

PODRUČJA POSEBNIH OGRANIČENJA U KORIŠTENJU

- KLIZIŠTE

PODRUČJA POSEBNIH UVJETA KORIŠTENJA

ARHEOLOŠKA BAŠTINA

- ARHEOLOŠKO PODRUČJE

POVIJESNA GRADITELJSKA CJELINA


- POVIJESNA GRADITELJSKA CJELINA GRADA NOVA GRADIŠKA (ZONA B / ZONA C)

POVIJESNI SKLOP I GRADEVINA

- CIVILNA GRADEVINA
- CIVILNA GRADEVINA (U POSTUPKU ZAŠTITE)
- SAKRALNA GRADEVINA
- SPOMEN OBJEKT
- PROSTORNE MEDE KULTURNOG DOBRA

ZAŠTITA TEMELJEM ODREDBI PLANA

- SPOMENIK PARKOVNE ARHITEKTURE
- CIVILNA GRADEVINA

BRODSKO-POSavska ŽUPANIJA  GRAD NOVA GRADIŠKA



Naziv prostornog plana:
PROSTORNI PLAN UREĐENJA GRADA NOVA GRADIŠKA
Elaborat pročišćenog teksta Odbora za provođenje i Grafičkog dijela Plana
(Novogradiški glasnik broj 06/99, 01/03, 07/04, 02/07, 10/14, 06/16, 07/18 i 09/18-pročišćeni tekst)

Naziv kartografskog prikaza: **NOVA GRADIŠKA**



Broj kartografskog prikaza: 4.3.b	Mjerilo kartografskog prikaza: 1 : 5 000
Odluka Gradskog vijeća o izradi plana:	Odluka Gradskog vijeća o donošenju plana:
Javna rasprava objavljena u listu:	Javni uvid održan:
Pečat tijela odgovornog za provođenje javne rasprave:	Odgovorna osoba za provođenje javne rasprave:


Mišljenje na konačni prijedlog plana prema članku 107. Zakona o prostornom uređenju (NN153/13 i 65/17):

Pravna osoba koja je izradila plan:
Arhitektonski Atelier Deset d.o.o. za arhitekturu i urbanizam Kneza Mislava 15 Zagreb

Pečat pravne osobe koja je izradila plan: 	Odgovorna osoba:  Jasna Jurić Mućko mag.ing.arch., ovl. arh.urb.
--	---

Stručni tim u izradi plana:

Pečat Gradskog vijeća: 	Predsjednik odbora za Statut i Poslovanje Gradskog vijeća Grada Nova Gradiška:  Ivan Adučić, prof.
---	---

Istovjetnost prostornog plana s izvornikom ojevrava: 

Pečat nadležnog tijela: 