



GRANICE

TERITORIJALNE I STATISTIČKE GRANICE

- GRADSKA GRANICA
- GRANICA NASELJA

OSTALE GRANICE

- GRAĐEVINSKO PODRUČJE NASELJA - IZGRAĐENI DIO
- GRAĐEVINSKO PODRUČJE NASELJA - NEIZGRAĐENI DIO
- OBUHVAT PROSTORNOG PLANA

OSTALE POVRŠINE

- VODNE POVRŠINE (V - VODOTOCI)

UVJETI KORIŠTENJA

PODRUČJA POSEBNIH OGRANIČENJA U PROSTORU

- ZAŠTITNI KORIDOR DRŽAVNE I ŽUPANIJSKE CESTE
- ZAŠTITNI KORIDOR DALEKOVODA
- ZAŠTITNI KORIDOR - MOGUĆNOST GRAĐENJA DRUGIH GRAĐEVINA SAMO TEMLJEM POSEBNIH UVJETA NADLEŽNE PRAVNE OSOBE

POVRŠINE ZA RAZVOJ I UREĐENJE

RAZVOJ I UREĐENJE POVRŠINA GRAĐEVINSKOG PODRUČJA NASELJA

- IZGRAĐENI / NEIZGRAĐENI DIO GRAĐEVINSKOG PODRUČJA NASELJA

TIPOLOGIJA NEIZGRAĐENOG GRAĐEVINSKOG PODRUČJA NASELJA

- GRAĐEVINSKO PODRUČJE NEIZGRAĐENO UREĐENO
- GRAĐEVINSKO PODRUČJE NEIZGRAĐENO NEUREĐENO
- GRAĐEVINSKO PODRUČJE NEIZGRAĐENO UVJETNO UREĐENO

RAZVOJ I UREĐENJE POVRŠINA IZDVOJENIH GRAĐEVINSKIH PODRUČJA IZVAN NASELJA

- GRUBLJE


PODRUČJA PRIMJENE POSEBNIH MJERA UREĐENJA I ZAŠTITE

PODRUČJA I DIJELOVI PRIMJENE PLANSKIH MJERA ZAŠTITE

- GENERALNI URBANISTIČKI PLAN - DONEŠEN
- DETALJNI PLAN UREĐENJA - DONEŠEN


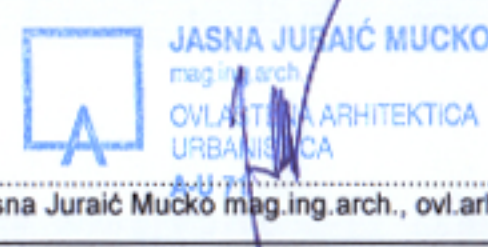

OZNAKE IZMJENA I DOPUNA PPUJ

- PRIHVAĆENI ZAHTEVI
- USKLAĐENJE PPUJ NOVA GRADIŠKA S GUP-om NOVA GRADIŠKA (proširenje građevinskog područja)



POLOŽAJ NASELJA U SUSTAVU GRADA NOVA GRADIŠKA



BRODSKO-POSAVSKA ŽUPANIJA  GRAD NOVA GRADIŠKA	
Naziv prostornog plana: PROSTORNI PLAN UREĐENJA GRADA NOVA GRADIŠKA VI. IZMJENE I DOPUNE	
Naziv kartografskog prikaza: KOVAČEVAC	
Broj kartografskog prikaza: 4.1. Odluka Gradskog vijeća o izradi plana: Novogradiški glasnik br. 09/17 Javna rasprava objavljena u listu: "Glas Slavonije" od 09. 04. 2018.	Mjerilo kartografskog prikaza: 1 : 5 000 Odluka Gradskog vijeća o donošenju plana: Novogradiški glasnik br. 07/18 Javni uvid održan: od 17. 04. 2018. do 02. 05. 2018.
Pečat tijela odgovornog za provedbu javne rasprave:  Andrea Stengl dipl.ing.arch.	Odgovorna osoba za provođenje javne rasprave:  Andrea Stengl dipl.ing.arch.
Mišljenje na konačni prijedlog plana prema članku 107. Zakona o prostornom uređenju (NN153/13 i 65/17): Zavod za prostorno uređenje Brodsko-posavske županije: KLASA: 350-02/17-02/04, URBROJ: 2178/01-26-02-18-17, od 24. rujna 2018.	
Pravna osoba koja je izradila plan: Arhitektonski Atelier Deset d.o.o. za arhitekturu i urbanizam Kneza Mislava 15 Zagreb	
Pečat pravne osobe koja je izradila plan: 	Odgovorna osoba:  Jasna Jurić Mucko mag.ing.arch., ovl.arh.urb.
Stručni tim u izradi plana: Prof. Hrvoje Njirić, dipl.ing.arch., ovl.arh.urb. Iskra Filipović mag.ing.arch. Ines Bilandžić Arbutina dipl.ing.arch. Irma Šmuc mag.ing.arch.	
David Cvetko dipl.ing.agr. Viktor Čar dipl.ing.grad. Marko Gusić mag.ing.arch.	
Pečat Gradskog vijeća: 	Predsjednica Gradskog vijeća:  Ljiljana Rakas Vujić dr.med.
Istovjetnost prostornog plana s izvornikom ovjerava:	Pečat nadležnog tijela: