

TUMAČ ZNAKOVLJA

GRANICE TERITORIJALNE I STATISTIČKE GRANICE

GRADSKA GRANICA

GRANICA NASELJA

OSTALE GRANICE

OBUHVAT PROSTORNOG PLANA

SUSTAV SREDIŠNJIH NASELJA I RAZVOJNIH SREDIŠTA SUSTAV SREDIŠNJIH NASELJA I RAZVOJNIH SREDIŠTA

REGIONALNO (SREDNJE) RAZVOJNO SREDIŠTE

OSTALA NASELJA

ADMINISTRATIVNA SJEDIŠTA

GRADSKO SJEDIŠTE

PROMET

CESTOVNI PROMET

A-3 AUTOCESTA

D-313 DRŽAVNA CESTA

Ž-4157 ŽUPANIJSKA CESTA

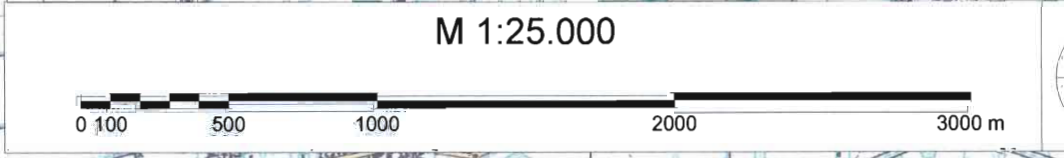
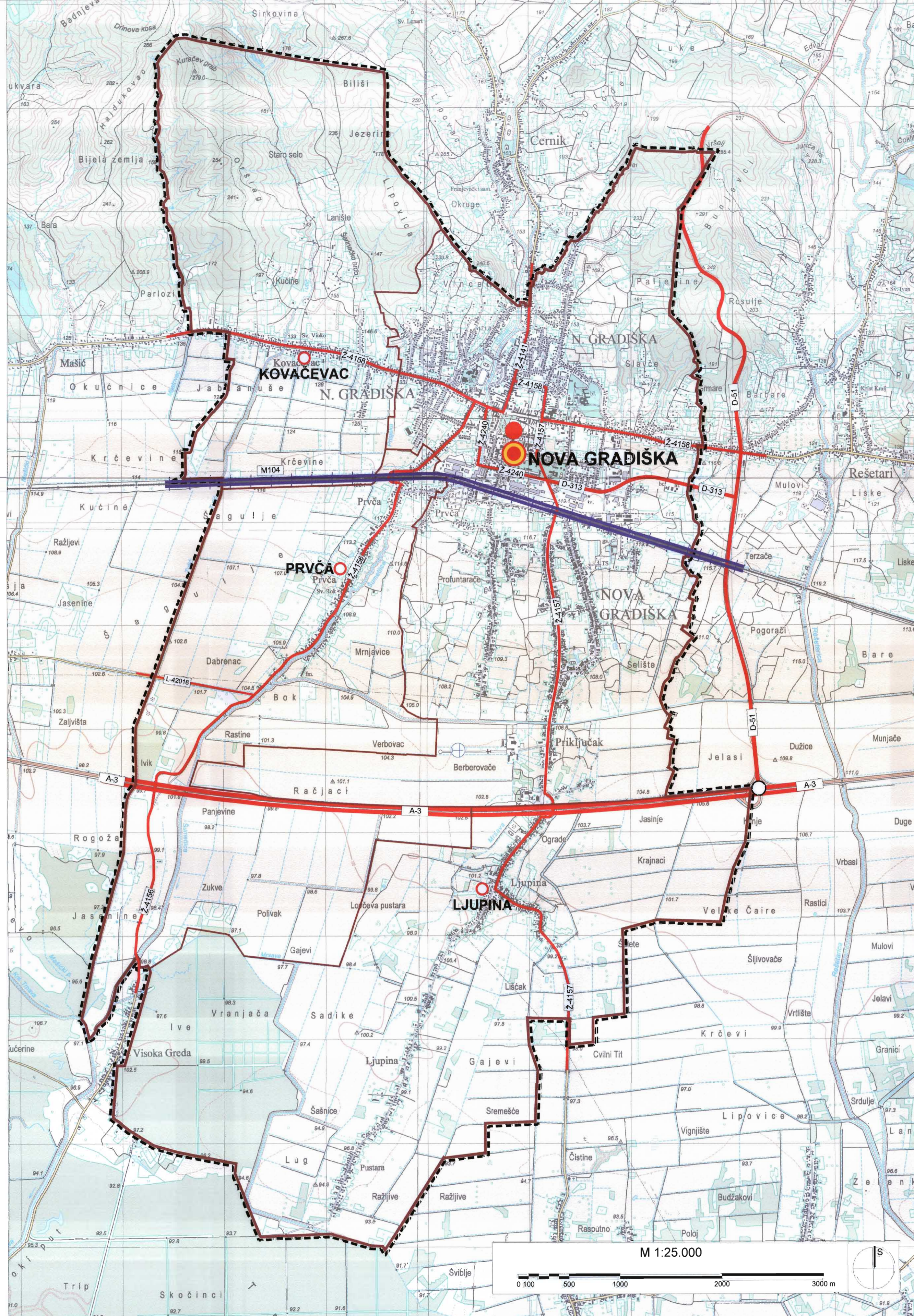
L-42018 LOKALNA CESTA

ŽELJEZNIČKI PROMET

M104 GLAVNA KORIDORSKA ŽELJEZNIČKA PRUGA - M104

ZRAČNI PROMET

LETJELIŠTE



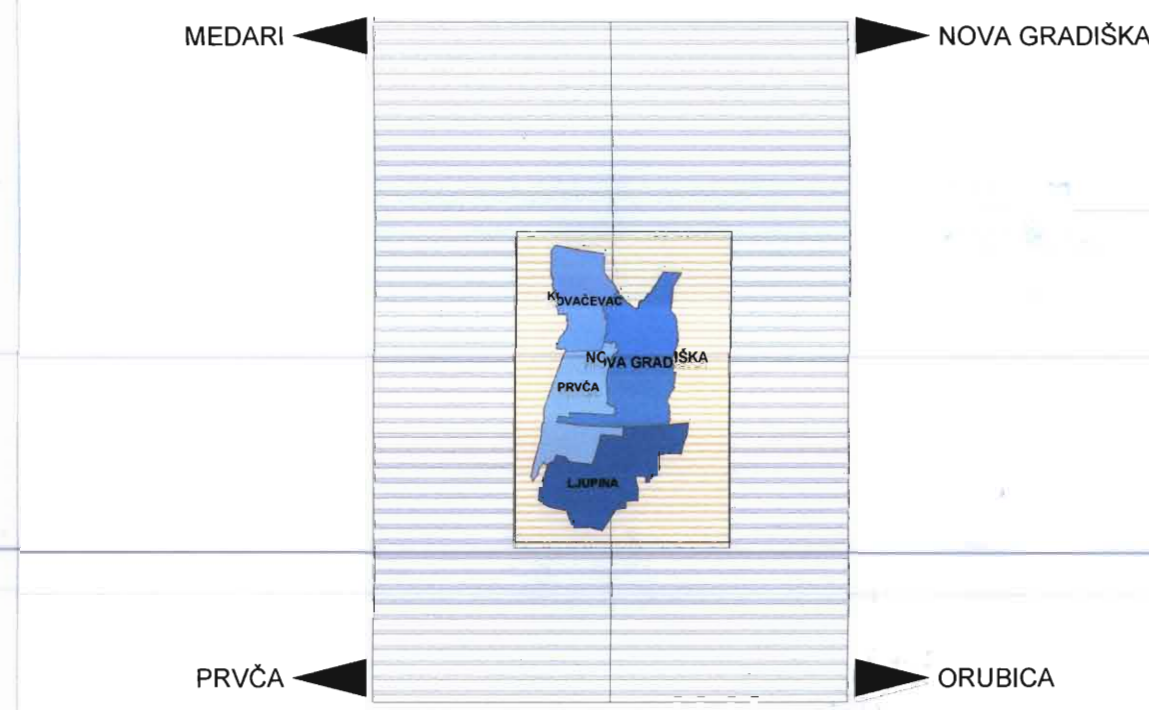
IZMJENE I DOPUNE PROSTORNOG PLANA UREĐENJA GRADA NOVA GRADIŠKA



NOŠITELJ IZRADE PLANA
GRAD NOVA GRADIŠKA
UPRAVNI ODJEL ZA URBANIZAM
I KOMUNALNE POSLOVE

STRUČNI IZRADIVAČ
URBANISTIČKI INSTITUT HRVATSKE d.o.o.

SHEMATSKA VEZA LISTOVA TOPOGRAFSKIH KARATA (TK25)



Županija: BRODSKO-POSAVSKA ŽUPANIJA	
Grad: GRAD NOVA GRADIŠKA	
Naziv prostornog plana: IZMJENE I DOPUNE PROSTORNOG PLANA UREĐENJA GRADA NOVA GRADIŠKA	
Naziv kartografskog prikaza: GRANICE, ADMINISTRATIVNA SJEDIŠTA, SUSTAV SREDIŠNJIH NASELJA I PROMET	
Broj kartografskog prikaza: 0	Mjerilo kartografskog prikaza: 1:25.000
Odluka o izradi Plana: Odluka Gradskog vijeća o donošenju Plana: Novogradiški glasnik 10/14 od 30. 12. 2014.	
Javna rasprava (I): 21. 10. 2013. - Glas Slavonije, 17. 10. 2013. - www.novogradiška.hr, 18. 10. 2013. - www.mgiptu.hr Javna rasprava (II): 02. 06. 2014. - Glas Slavonije, 30. 05. 2014. - www.novogradiška.hr, 30. 05. 2014. - www.mgiptu.hr	
Javni uvid (I) održan od 29. 10. 2013. do 12. 11. 2013. Javni uvid (II) održan od 11. 06. 2014. do 26. 06. 2014.	
Pečat tijela odgovornog za provođenje javne rasprave:	Odgovorna osoba za provođenje javne rasprave: Andrea Lazić, dipl.ing. arh.
Mišljenja na Plan prema članku 94. Zakona o prostornom uređenju i gradnji (NN 76/07, 38/09, 55/11, 90/11, 50/12, 55/12): 1. Odluka o izradi Plana: Odluka Gradskog vijeća o donošenju Plana: 30.05.2014. godine, Službeni list: 18.10.2013. godine, 17.03.2014. 2. Odluka o izradi Plana: Odluka Gradskog vijeća o donošenju Plana: 30.05.2014. godine, Službeni list: 18.10.2013. godine, 17.03.2014. 3. Odluka o izradi Plana: Odluka Gradskog vijeća o donošenju Plana: 30.05.2014. godine, Službeni list: 18.10.2013. godine, 17.03.2014. 4. Odluka o izradi Plana: Odluka Gradskog vijeća o donošenju Plana: 30.05.2014. godine, Službeni list: 18.10.2013. godine, 17.03.2014. 5. Odluka o izradi Plana: Odluka Gradskog vijeća o donošenju Plana: 30.05.2014. godine, Službeni list: 18.10.2013. godine, 17.03.2014. 6. Odluka o izradi Plana: Odluka Gradskog vijeća o donošenju Plana: 30.05.2014. godine, Službeni list: 18.10.2013. godine, 17.03.2014. 7. Odluka o izradi Plana: Odluka Gradskog vijeća o donošenju Plana: 30.05.2014. godine, Službeni list: 18.10.2013. godine, 17.03.2014. 8. Odluka o izradi Plana: Odluka Gradskog vijeća o donošenju Plana: 30.05.2014. godine, Službeni list: 18.10.2013. godine, 17.03.2014. 9. Odluka o izradi Plana: Odluka Gradskog vijeća o donošenju Plana: 30.05.2014. godine, Službeni list: 18.10.2013. godine, 17.03.2014. 10. Odluka o izradi Plana: Odluka Gradskog vijeća o donošenju Plana: 30.05.2014. godine, Službeni list: 18.10.2013. godine, 17.03.2014. 11. Odluka o izradi Plana: Odluka Gradskog vijeća o donošenju Plana: 30.05.2014. godine, Službeni list: 18.10.2013. godine, 17.03.2014. 12. Odluka o izradi Plana: Odluka Gradskog vijeća o donošenju Plana: 30.05.2014. godine, Službeni list: 18.10.2013. godine, 17.03.2014. 13. Odluka o izradi Plana: Odluka Gradskog vijeća o donošenju Plana: 30.05.2014. godine, Službeni list: 18.10.2013. godine, 17.03.2014. 14. Odluka o izradi Plana: Odluka Gradskog vijeća o donošenju Plana: 30.05.2014. godine, Službeni list: 18.10.2013. godine, 17.03.2014. 15. Odluka o izradi Plana: Odluka Gradskog vijeća o donošenju Plana: 30.05.2014. godine, Službeni list: 18.10.2013. godine, 17.03.2014. 16. Odluka o izradi Plana: Odluka Gradskog vijeća o donošenju Plana: 30.05.2014. godine, Službeni list: 18.10.2013. godine, 17.03.2014. 17. Završna izjava o prostornom uređenju Brodsko-posavske županije: Odluka Gradskog vijeća: 30.05.2014. godine, Službeni list: 18.10.2013. godine, 17.03.2014.	
Suglasnost na Plan prema članku 98. Zakona o prostornom uređenju i gradnji (NN 76/07, 38/09, 55/11, 90/11, 50/12, 55/12): Brodsko-posavska županija, Upravni odjel za graditeljstvo i prostorno uređenje (Klasa: 300-05/13-01/12, Urbroj: 2178/1-15-14-2), Slavonski Brod, 24. 11. 2014.	
Pravna osoba koja je izradila plan: URBANISTIČKI INSTITUT HRVATSKE d.o.o. ZAGREB	
Pečat pravne osobe koja je izradila plan: 	Odgovorna osoba: mr.sc. Ninoslav Duper, dipl.ing. arh.
Odgovorni voditelj izrade nacina konačnog prijedloga dokumenta prostornog uređenja: TEREZIJA MIRKOVIĆ BERKOVIĆ, dipl.ing. arh. [od 01. 11. 2013.] LUSIANA VEKOVIĆ, dipl.ing. arh. [od 31. 10. 2013.]	
Situacijski tim u izradi plana: 1. Terezijska Berković, dipl.ing. arh. 2. Lusiana Veković, dipl.ing. arh. 3. Lovorka Sviben, dipl.ing. arh. 4. Mateja Valentić, mag.ing. arh. 5. Nataša Avakumović, dipl.ing. arh. - uned. sc.igr. 6. Nikola Adrović, mag.ing. arh. arh. 7. Dorian Vučić, ing. geod. 8. Marijan Prus, dipl.ing. arh. 9. Juraj Duper, dipl.ing. arh.	
Broj radnog naloga: 1099 (novi plan) 1359	Godina izrade: 2014.
Pečat Gradskog vijeća: 	Predsjednik Gradskog vijeća: Pečat nadležnog tijela:
Istovjetnost ovog prostornog plana s izvornikom ovjerava: (ime, prezime, potpis)	