
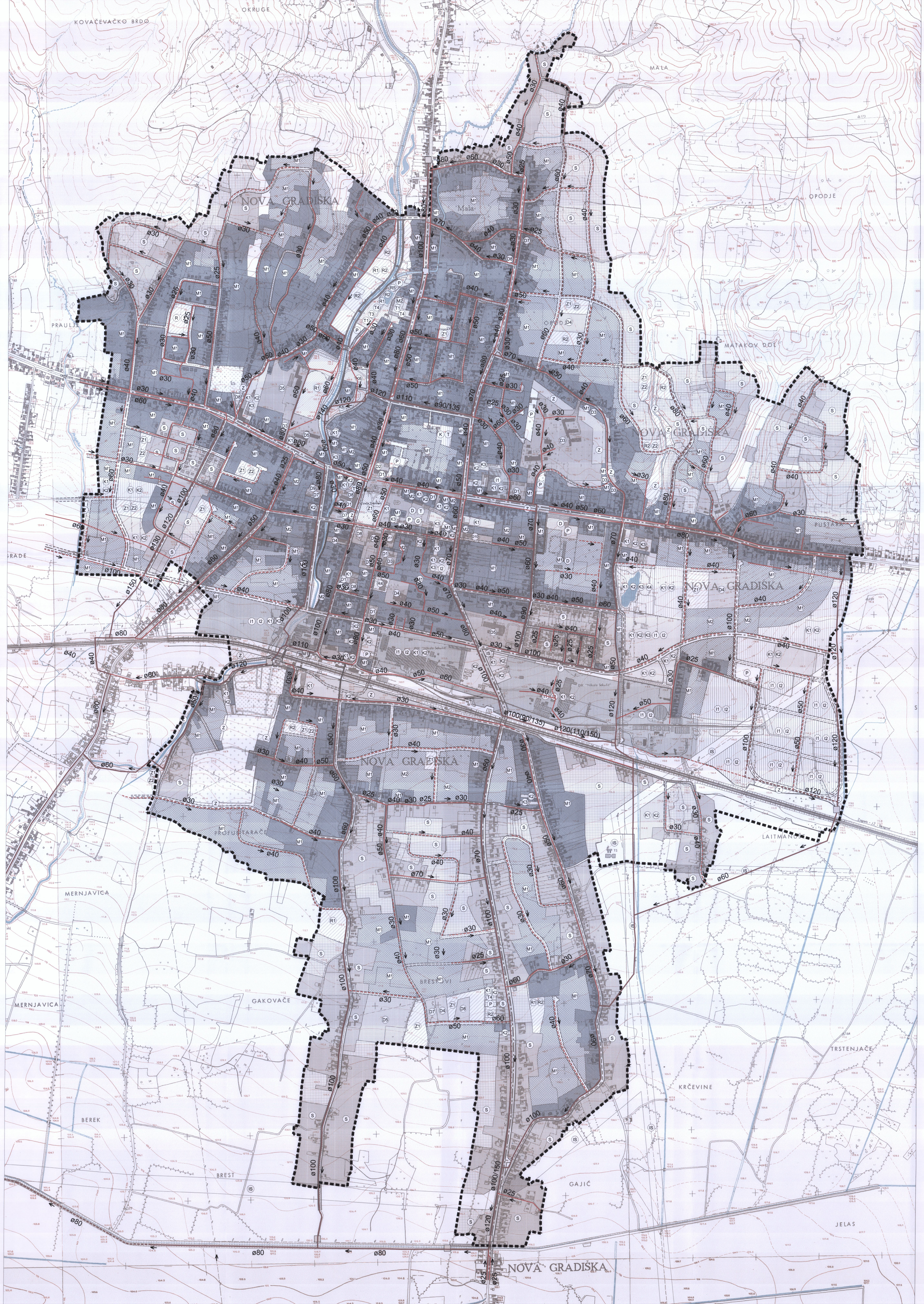




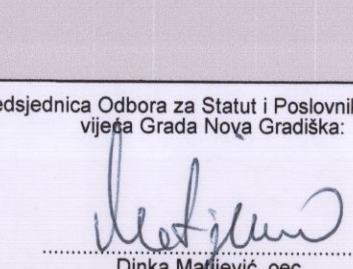


Granice
 granica obuhvata GUP-a

ODVODNJA OTPADNIH VODA

POSTOJEĆE	PLANIRANO	
		Uređaj za pročišćavanje otpadnih voda
		Crpna stanica
		Glavni dovodni kanal (kolektor)
		Ostali dovodni kanali
		Tlačni dovodni kanal
		Kanalizacijski objekti
		Smjer odvodnje
		Opis



<p>BRODSKO-POSAVSKA ŽUPANIJA  GRAD NOVA GRADIŠKA</p>	
<p>GENERALNI URBANISTIČKI PLAN GRADA NOVA GRADIŠKA Elaborat projekcijskog teksta Odredbi za provođenje i Grafickog dijela Plana (Novogradiški glasnik broj 0507, 0710, 0610, 0716, 0918-prošireni tekst, 0221 i 0262-prošireni tekst)</p>	
<p>Ime kartografskog prikaza: INFRASTRUKTURNI SISTAVI I MREŽE - ODVODNJA OTPADNIH VODA</p>	
<p>Broj kartografskog prikaza: 3.4.</p>	<p>Mjerilo kartografskog prikaza: 1 : 5 000</p>
<p>Odluka Gradskog vijeća o izradi plana:</p>	<p>Odluka Gradskog vijeća o donošenju plana:</p>
<p>Datum objave javne rasprave:</p>	<p>Javni uvid odžani:</p>
<p>Pečat tijela odgovornog za provođenje javne rasprave:</p>	<p>Odgovorna osoba za provođenje javne rasprave:</p>
<p>Misljenje na temelju prijedlog plana prema članku 107. Zakona o prostornom uređenju (NN153/13, 65/17, 114/18, 39/19 i 68/19)</p>	
<p>Pravna osoba koja je izradila Elaborat: Arhitektonski Atelier Deset d.o.o. za arhitekturu i urbanizam: Kneza Mislava 15, Zagreb</p>	
<p>Pečat pravne osobe koja je izradila Elaborat:</p>	<p>Odgovorna osoba:</p>
	
<p>Službeni tim u izradi plana:</p>	
<p>Pečat Gradskog vijeća:</p>	<p>Predsjednica Odbora za Statistiku i Posredništvo Gradskog vijeća Grada Nova Gradiška:</p>
	
<p>Istovjetnost prostornog plana s izvornikom objava:</p>	<p>Pečat nadležnog tijela:</p>