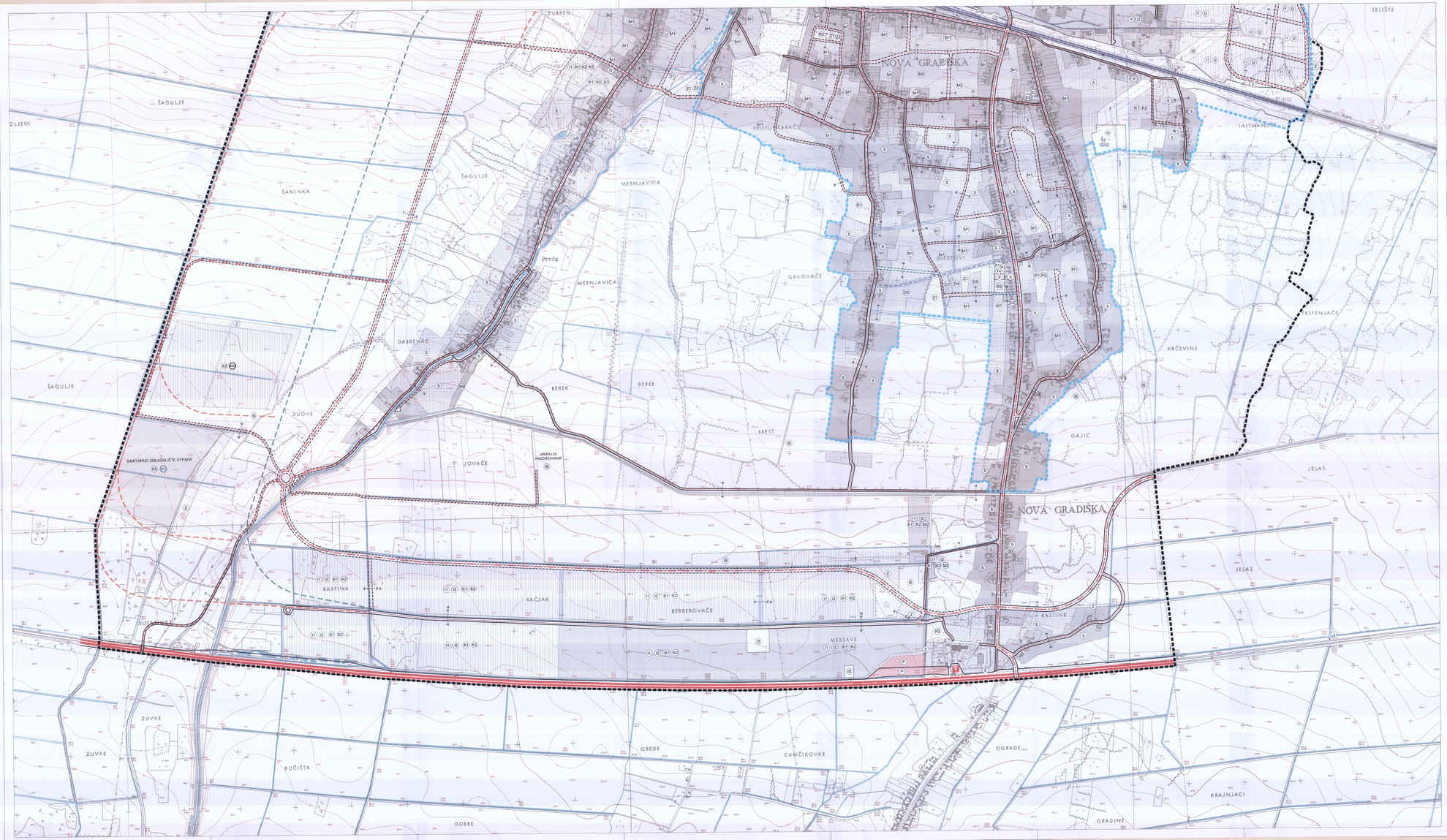


## KARAKTERISTIČNI POPREČNI PROFILI PROMETNE MREŽE 1:200

### Glavna mjesna ulica

1-1 (OBILAZNICA - NOVA DRŽAVNA CESTA)

-poželjno

-minimalno

2-2

-poželjno

-minimalno

### Sabirna cesta

3-3




-poželjno

-minimalno

### Ostale ceste

4-4

-poželjno

-minimalno

4-4 a (RADNA ZONA)




### Iznimno u izgrađenim zonama

### Površine za kretanje pješaka

5-5

1ha

0 50m 100m 200m 400m 800m

N W E S

Granice

granica obuhvata GUP-a

## INFRASTRUKTURNI SUSTAVI I MREŽE - PROMET

POSTOJEĆE PLANIRANO

Cestovni promet

- Državna cesta- autocesta
- Cestovne građevine- most

Ceste, ulice i javne prometne površine

- Glavna mjesna ulica
- Sabirna ulica
- Ostale ulice
- Mogući ili alternativni koridor (trasa) ceste
- Kolodvor (autobusni putnički)
- Javno parkiralište i garaža (parkirališta-P; garaža-G)
- Benzinska postaja
- Pješačka površine (ulica, pločnik, trg i druge površine)

Željeznički promet

- Željeznička pruga za međunarodni promet
- Željeznička pruga za posebni promet (industrijski kolosijek)
- Industrijski kolosijek (koridor u istraživanju)
- kolodvor
- željezničko-cestovni prijelaz izvan razine
- pješački prijelaz preko pruge izvan razine

Zračni promet

- Letjelište
- Heliodrom

III. Izmjene i dopune GUP-a Nova Gradiška

- nova granica GUP-a
- ukidanje prometnice
- nova prometnica
- brisanje pješačkog prijelaza preko pruge izvan razine
- denivelirani pješačko-biciklistički prijelaz
- korekcija trase industrijskog kolosijeka
- industrijski kolosijek - brisanje

BRODSKO-POSAVSKA ŽUPANIJA

GRAD NOVA GRADIŠKA

Naziv prostornog plana:
GENERALNI URBANISTIČKI PLAN GRADA NOVA GRADIŠKA
III. IZMJENE I DOPUNE

Naziv kartografskog prikaza:
INFRASTRUKTURNI SUSTAVI I MREŽE - PROMET

| | |
|---|---|
| Broj kartografskog prikaza: 3.1.b | Mjerilo kartografskog prikaza: 1 : 5 000 |
| Odluka Gradskog vijeća o donošenju plana: Novogradski glasnik br. 03/03 | Odluka Gradskog vijeća o donošenju plana: Novogradski glasnik br. 02/21 |
| Javna rasprava objavljena 11.08.2020. u listu Glas Slavonije | Javni uvid održan: od 21.08.2020. do 21.09.2020. |
| Pečat tijela odgovornog za provođenje javne rasprave | Odgovorna osoba za provođenje javne rasprave: Andrea Šlangl dipl.ing.arh. |
| Mišljenje na konačni prijedlog plana prema članu 107. Zakona o prostornom uređenju (NN133/13, 65/17, 114/18, 39/19,167/03): Zavod za prostorno uređenje Požeško-slavonske županije, KLASA: 350-02/20-03/3, URBROJ: 2170/01-20-02-20-10, od 15. siječnja 2020. | |
| Pravna osoba koja je izradila plan: Arhitektonski Atelier Deset d.o.o. za arhitekturu i urbanizam Krnezа Mišlava 15 Zagreb | |
| Pečat pravne osobe koja je izradila plan: ARHITEKTONSKI ATELIER DESET d.o.o. ZAGREB | Odgovorna osoba: DOBRA JURAĆ mr.ing.arh. DIPLOMIRANI ARHITEKTICA DESETICA Zabrani Juraći mag.ing.arch., ovl.arh.urb. |
| Stručni tim u izradi plana: Ivan Mucko ovlašteni arhitekt urbanist; Ines Bilandžić Arbutina dipl.ur.; David Cvetko dipl.ing.agr.; Viktor Čar dipl.ing.grad. | |
| Pečat Gradskog vijeća: | Predsjednica Gradskog vijeća: Ljiljana Radaus Vujnić dr.med. |
| Istovjetnost prostornog plana s izvornikom potvrđuje: | Pečat nadležnog tijela: |