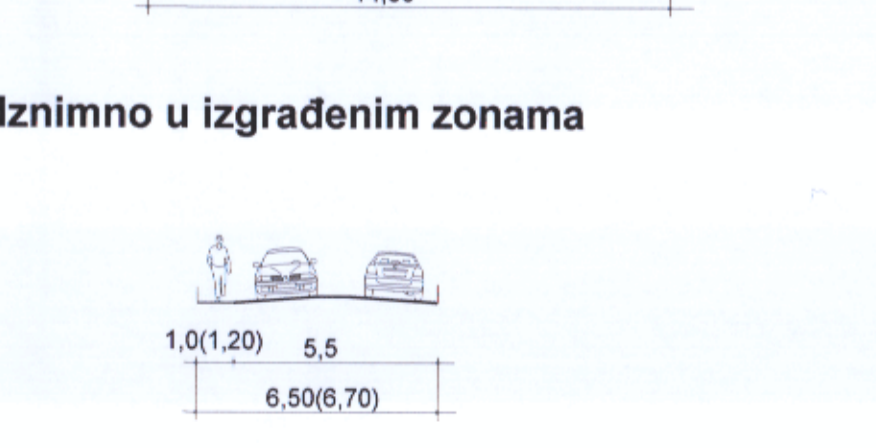




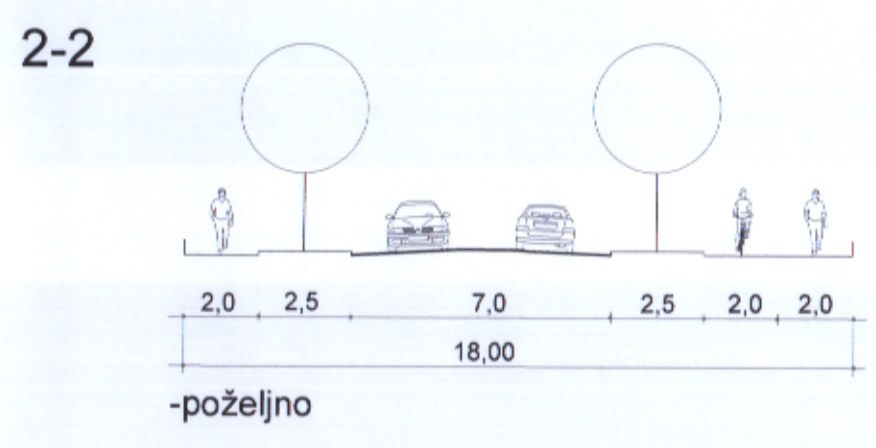
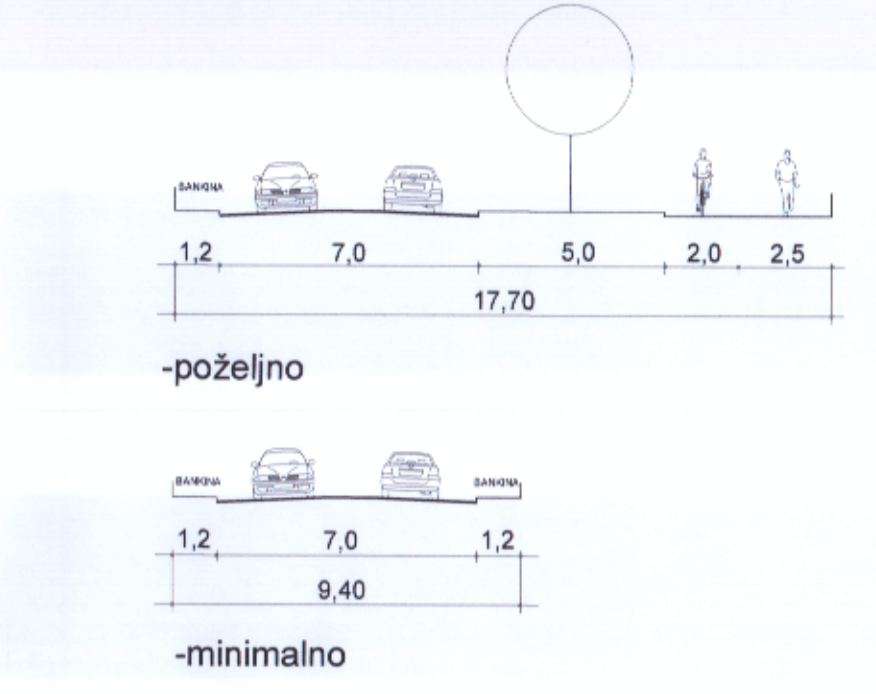





**KARAKTERISTIČNI POPREČNI PROFILI PROMETNE MREŽE**  
1:200

Glavna mjesna ulica  
1-1 (OBILAZNICA - NOVA DRŽAVNA CESTA)



Površine za kretanje pješaka  
5-5



- INFRASTRUKTURNI SISTAVI I MREŽE - PROMET**
- GRANICE  
 - - - - - granica obuhvata GUP-a
- POSTOJEĆE  
 - - - - - Cestovni promet  
 - - - - - Džamna cesta - autocesta  
 - - - - - Cestovne građevine - most
- CESTE, ULICE I JAVNE PROMETNE POVRSINE  
 - - - - - Glavna mjesna ulica  
 - - - - - Sabirna ulica  
 - - - - - Ostale ulice  
 - - - - - Mogući ili alternativni koridor (trasa) cesta  
 - - - - - Kolodvor (autobusni putnički)  
 - - - - - Javno parkiralište i garaža (parkiralište-P, garaža-G)  
 - - - - - Benzinna postaja  
 - - - - - Pješačka površina (ulica, pločnik, trg i druge površine)
- ŽELJEZNIČKI PROMET  
 - - - - - Željeznička pruga za međunarodni promet  
 - - - - - Željeznička pruga za posební promet (industrijski kolosijek)  
 - - - - - Industrijski kolosijek (koridor u istraživanju)  
 - - - - - Kolosidor putnički (međunarodni i međumjesni promet)  
 - - - - - Prijelaz cestovni (dvoje razine)  
 - - - - - Prijelaz željeznički (dvoje razine)
- ZRAČNI PROMET  
 - - - - - Letjeliste  
 - - - - - Helidrom

**BRODSKO-POSAVSKA ŽUPANIJA** **GRAD NOVA GRADIŠKA**

**GENERALNI URBANISTIČKI PLAN GRADA NOVA GRADIŠKA**  
 Elaborat procjenjenog teksta Odluke za provođenje i Grafičkog opisa Plana  
 (Novogradiški glasnik broj 05/07, 01/10, 06/10, 07/18 i 09/19-pročišćeni tekst)

Naziv kartografskog prikaza: **INFRASTRUKTURNI SISTAVI I MREŽE - PROMET**  
 Broj kartografskog prikaza: **3.1.b** Mjerna kartografska skala: **1:5000**

Odluka o bradu prostornog plana: Odluka predstavničkog tijela o donošenju plana:  
 Javna rasprava objavljena u listu: Javni uvid odždan:  
 Pečat upravnog tijela odgovornog za provođenje javne rasprave: Odgovorna osoba za provođenje javne rasprave:

Milijene na konačni prijedlog plana prema članku 107. Zakona o prostornom uređenju (MN 153/13 i 65/17):

Pravna osoba koja je izradila plan:  
 njić + arhitekti d.o.o.  
 Petrina 140, 10000 Zagreb

Pečat pravne osobe koja je izradila plan:  
**ATELIER DESET**  
 Odgovorna osoba: Jasna Jurić Mučko, mag.ing.arch., ov.larh.urb.  
 Pečat odgovornog voditelja izrade plana:  
 Odgovorni voditelj izrade prostornog plana:  
 Jasna Jurić Mučko, mag.ing.arch., ov.larh.urb.

Stvoři tim u izradi plana:  
 Predsjednik Odbora za Statut i Poslovanje Gradskog vijeća Grada Nova Gradiška:  
 Ivan Ačič, prof.  
 Pečat nadležnog upravnog tijela:

Pečat predstavničkog tijela:  
 Inženjersko društvo inženjera građevinarstva i arhitekture d.o.o. (diz. oznaka i ostali)  
 Pečat nadležnog upravnog tijela: