
KOVAČEVAČKO BRDO
SADOVI
BRDO
OZI
KUĆINE
PARLOG
PRISJEKA
KUĆIŠTA
VELIKI GAJ
PRAULJE
MAŠIĆ
Kovačevac
MEKOTE
KOVAČICA
PREKOPOJNICE
JASETNICE
OGRADE
VAREŠINE
LUKE
KRČEVI
ZUBREN
ŠAGULJE
Mašički kanal
Zagreb - JŽ - Beograd
OKRUGE
Sv. Petar
NOVA GRADIŠKA
Mala
MALA
OPOD
MATAKOV DOL
OPODJE
PUSTARA
DIK "Nikola Šekulić"

KARAKTERISTIČNI POPREČNI PROFILI PROMETNE MREŽE 1:200

Glavna mjesna ulica

1-1 (OBILAZNICA - NOVA DRŽAVNA CESTA)

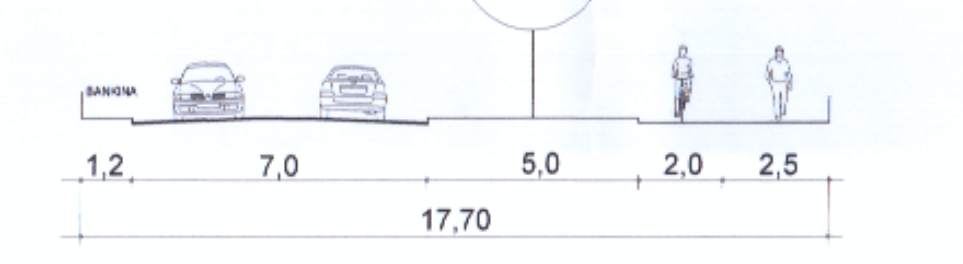
BANKINA
1,2
7,0
5,0
2,0
2,5
17,70

-poželjno

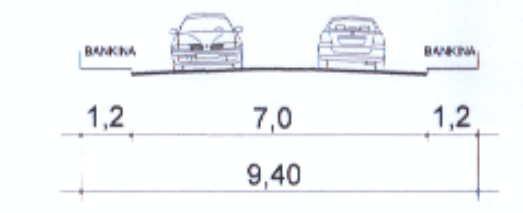
BANKINA
BANKINA
1,2
7,0
1,2
9,40

-minimalno

2-2

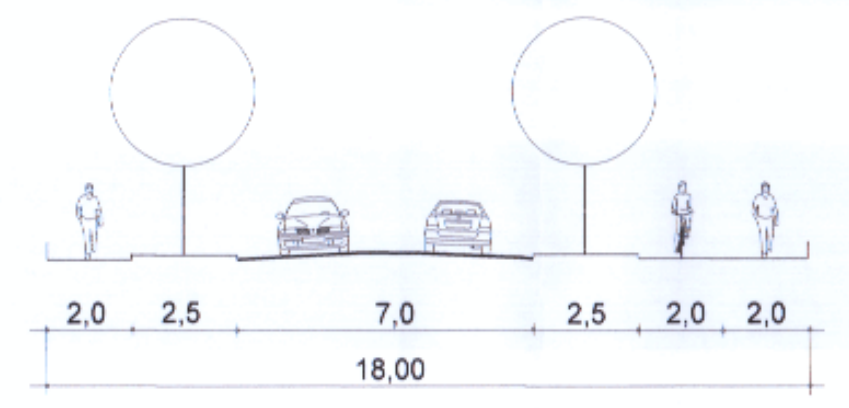
2,0
2,5
7,0
2,5
2,0
2,0
18,00

-poželjno

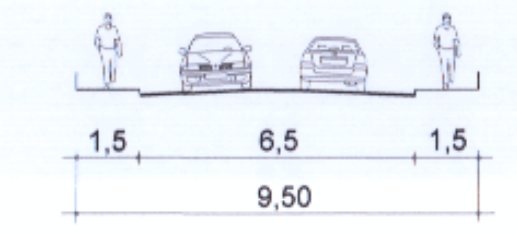

-minimalno

Sabirna cesta

3-3


1,5
2,0
6,0
2,5
1,5
13,50

-poželjno


1,25
6,0
1,25
8,50

-minimalno

Ostale ceste

4-4


1,25
6,0
2,5
2,0
1,25
13,00

-poželjno


1,25
5,5
1,25
8,00

-minimalno

4-4 a (RADNA ZONA)

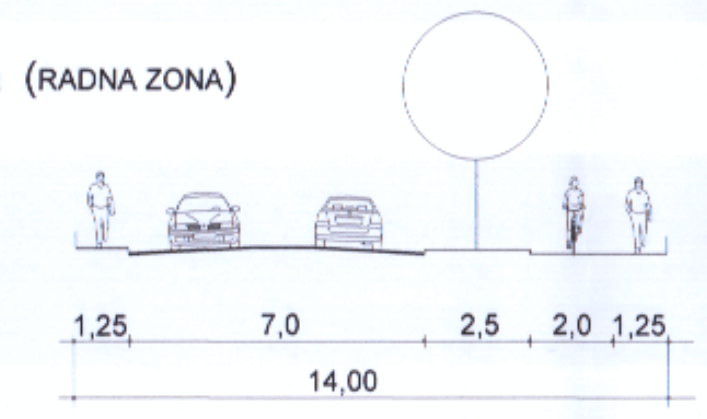
1,25
7,0
2,5
2,0
1,25
14,00

Iznimno u izgrađenim zonama

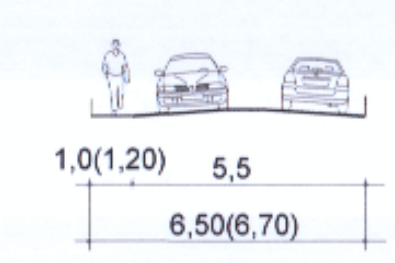
1,0(1,20)
5,5
6,50(6,70)

Površine za kretanje pješaka

5-5

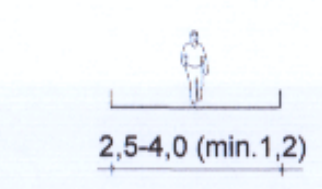


1ha
N
W
E
S
0
50m
100m
200m
300m
400m
500m

Granice

▬ ▬ ▬	granica obuhvata GUP-a

INFRASTRUKTURNI SUSTAVI I MREŽE - PROMET

POSTOJEĆE	PLANIRANO	
Cestovni promet		
▤	☐	Državna cesta- autocesta
▤	▤	Cestovne građevine- most
Ceste, ulice i javne prometne površine		
▤	▤	Glavna mjesna ulica
▤	▤	Sabirna ulica
▤	▤	Ostale ulice
☐	▤	Mogući ili alternativni koridor (trasa) cesta
AK	☐	Kolodvor (autobusni putnički)
P G	P G	Javno parkiralište i garaža (parkiralište-P, garaža-G)
▣	☐	Benzinska postaja
▨	▨	Pješačke površine (ulica, pločnik, trg i druge površine)
Željeznički promet		
▤	☐	Željeznička pruga za međunarodni promet
▤	☐	Željeznička pruga za posebni promet (industrijski kolosjek)
	▬ ▬	Industrijski kolosijek (koridor u istraživanju)
ZK	☐	Kolodvor putnički (međunarodni i međumjesni promet)
▤	▤	Prijelaz cestovni (dvije razine)
☐	▤	Prijelaz pješački (dvije razine)
Zračni promet		
⊖	⊖	Letjelište
☐	⊕	Helidrom

BRODSKO-POSAVSKA ŽUPANIJA

GRAD NOVA GRADIŠKA

Naziv prostornog plana:

GENERALNI URBANISTIČKI PLAN GRADA NOVA GRADIŠKA

Elaborat pročišćenog teksta Odredbi za provođenje i Grafičkog dijela Plana (Novogradiški glasnik broj 05/07, 01/10, 06/10, 07/18 i 09/18-pročišćeni tekst)

Naziv kartografskog prikaza: **INFRASTRUKTURNI SUSTAVI I MREŽE - PROMET**

Broj kartografskog prikaza: **3.1.a**

Mjerilo kartografskog prikaza: **1:5000**

Odluka o izradi prostornog plana:

Odluka predstavničkog tijela o donošenju plana:

Javna rasprava objavljena u listu:

Javni uvid održan:

Pečat upravnog tijela odgovornog za provođenje javne rasprave:

Odgovorna osoba za provođenje javne rasprave:

Mišljenje na konačni prijedlog plana prema članku 107. Zakona o prostornom uređenju (NN 153/13 i 65/17):

Pravna osoba koja je izradila plan:

njiric+ arhitekti d.o.o.
Petrova 140, 10000 Zagreb

Arhitektonski atelier deset d.o.o.
Kneza Mislava 15, 10000 Zagreb

Pečat pravne osobe koja je izradila plan:

ARHITEKTONSKI ATELIER DESET d.o.o. za arhitekturu i urbanizam ZAGREB

Odgovorna osoba:

Jasna Juraić Mucko, mag.ing.arch., ovl.arh.urb.

Pečat odgovornog voditelja izrade plana:

JASNA JURAIĆ MUCKO
mag.ing.arch.
OVLAŠTENA ARHITEKTICA URBANISTICA
A-U 71

Odgovorni voditelj izrade prostornog plana:

Jasna Juraić Mucko, mag.ing.arch., ovl.arh.urb.

Stručni tim u izradi plana:

Pečat predstavničkog tijela:

Predsjednik Odbora za Statut i Poslovnik Gradskog vijeća Grada Nova Gradiška:

Ivan Adžić, prof.

Istovjetnost ovog prostornog plana s izvornikom ovjerava:

Pečat nadležnog upravnog tijela:

(ime, prezime i potpis)