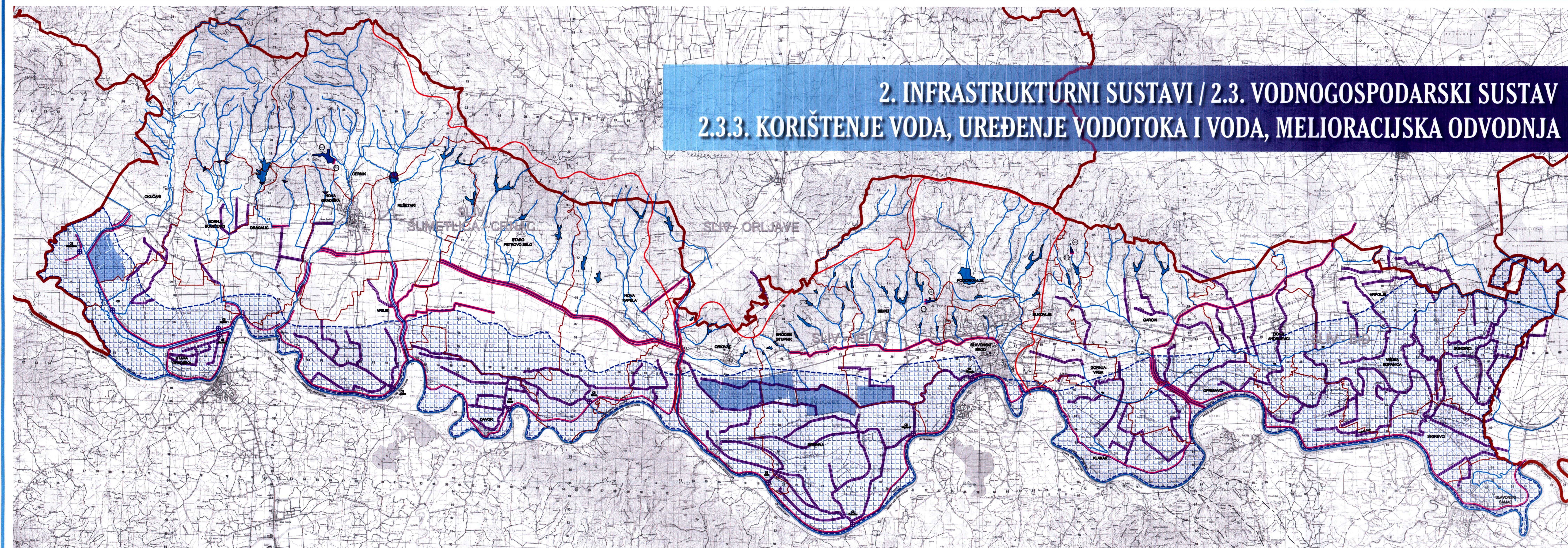


PROSTORNI PLAN

BRODSKO-POSAVSKE ŽUPANIJE

2. INFRASTRUKTURNI SUSTAVI / 2.3. VODNOSPODARSKI SUSTAV 2.3.3. KORIŠTENJE VODA, UREĐENJE VODOTOKA I VODA, MELIORACIJSKA ODVODNJA



Strategija i Program prostornog uređenja Republike Hrvatske

MINISTARSTVO PROSTORNOG UREĐENJA, GRADITELJSTVA I STANOVANJA
Zavod za prostorno planiranje

Teritorijalna podjela Republike Hrvatske

po područjima županija, gradova i općina

Godina posredaka - stanje: 1997. Kartografski prikaz: 10-02

Izvor podataka: Zakon o područjima županija, gradova i općina u Republici Hrvatskoj (DNK, broj 10/97)

Zagreb, srpanj 1997.



Strategija i Program prostornog uređenja Republike Hrvatske

Ministarstvo prostornog uređenja, graditeljstva i stanovanja
Zavod za prostorno planiranje

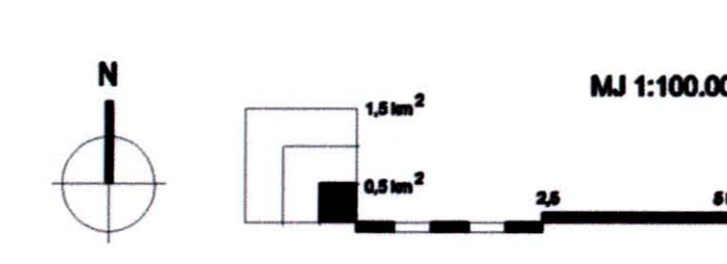
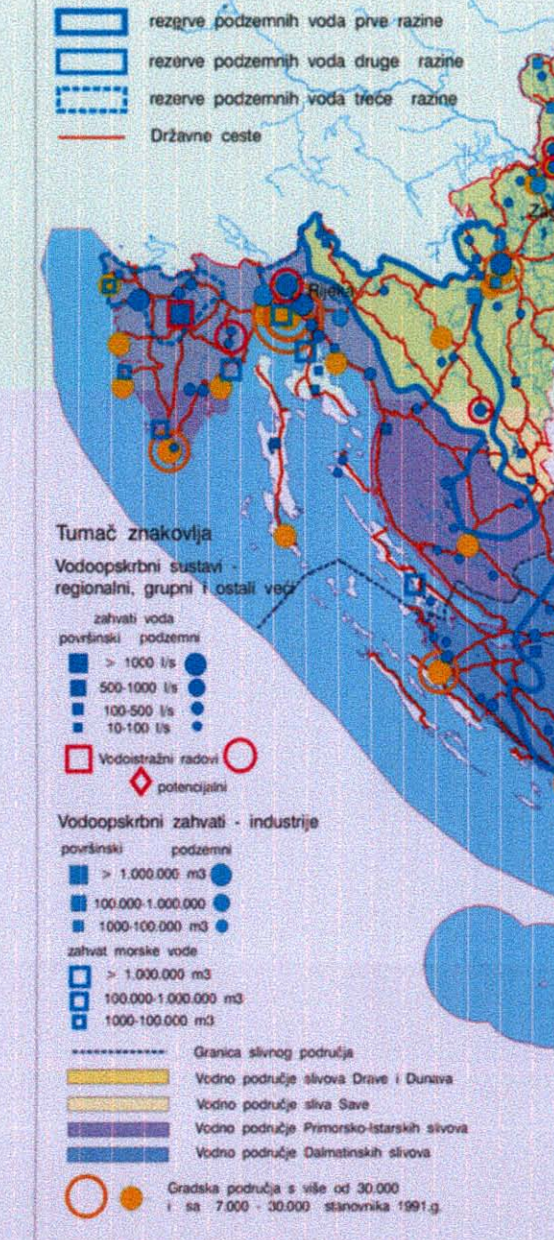
Vodopostskrba

Regionalni, gradski i veći vodopokrtni sustavi

Godina posredaka - stanje: 1995. Kartografski prikaz: 15

Izvor podataka: Odluka o pripremi za vode Hrvatske vode, Zagreb 1995. i 1998.

Zagreb, svibnja 1999.



TUMAČ ZNAKOVILJA

POVI: PLANIR.

TERITORIJALNE I STATISTIČKE GRANICE
DRŽAVNA GRANICA
ŽUPANIJSKA GRANICA
GRADSKOPOSRELSKA GRANICA

KORIŠTENJE VODA
APARICIJA
POTENCIJA
RIBNIAK

UREĐENJE VODOTOKA I VODA REGULACIJSKI I ZAŠTITNI SUSTAV
BRANA
NAMIP (ODMOTIVNI)
KANAL (ODVODNI, LATERALNI)
GRANICA SLAVNOG PODRUČJA

MELIORACIJSKA ODVODNJA
OBNOVA KANALNA MREŽA
OPUNA STANICA

VODE
VODOTOK
POPLAVNO PODRUČJE

REPUBLICA HRVATSKA
Županija: BRODSKO-POSAVSKA ŽUPANIJA
Naziv prostornog plana: Prostorni plan županije
Naziv kartografskog prikaza: 2. Infrastrukturni sustavi / 2.3. Vodnogospodarski sustav / 2.3.3. Korištenje voda, uređenje vodotoka i voda, melioracijska odvodnja
Broj kartografskog prikaza: 6
Mjerilo kartografskog prikaza: 1:100,000
Prostorni plan je usvojen na sjednici županijske skupštine (odluka o pripremi za vode Hrvatske vode) u skladu s člankom 10. Zakona o područjima županija, gradova i općina u Republici Hrvatskoj (DNK, broj 10/97) od 04.09.2006. godine.
Datum: 04.09.2006.
Odgovorne osobe za provedbu javne rasprave: Igor Čišmek, dipl.ing.arh.
Datum: (Ima, gradina i potpis)
Budući da ovaj prostorni plan nije izradio: 19. Zakon o prostornom uređenju (Narodni list, broj 84/99 i 88/99), broj suglasnosti klasa: (Ima, gradina i potpis)
Pravna osoba / fizičko lice koje je izradio plan: Županijski zavod za prostorno uređenje (Ima, gradina i potpis)
Odgovorne osobe: Igor Čišmek, dipl.ing.arh. (Ima, gradina i potpis)
Štućići su izradio plan: 1. Kruno Lipič, dipl.ing.arh. 7. Ljubica Mešan, dipl.ing.arh. 8. Branimir Jerković, inženjer 9. Vlastimir Tilić, inženjer 10. Jasna Blaučić, grad.ing.arh. 11. Biserka Brčić, arh.ing.arh. 12. Zdravko Benek, grad.ing.arh.
Podat predstavnika tijela: (Ima, gradina i potpis)
Potpis nadležnog tijela: (Ima, gradina i potpis)