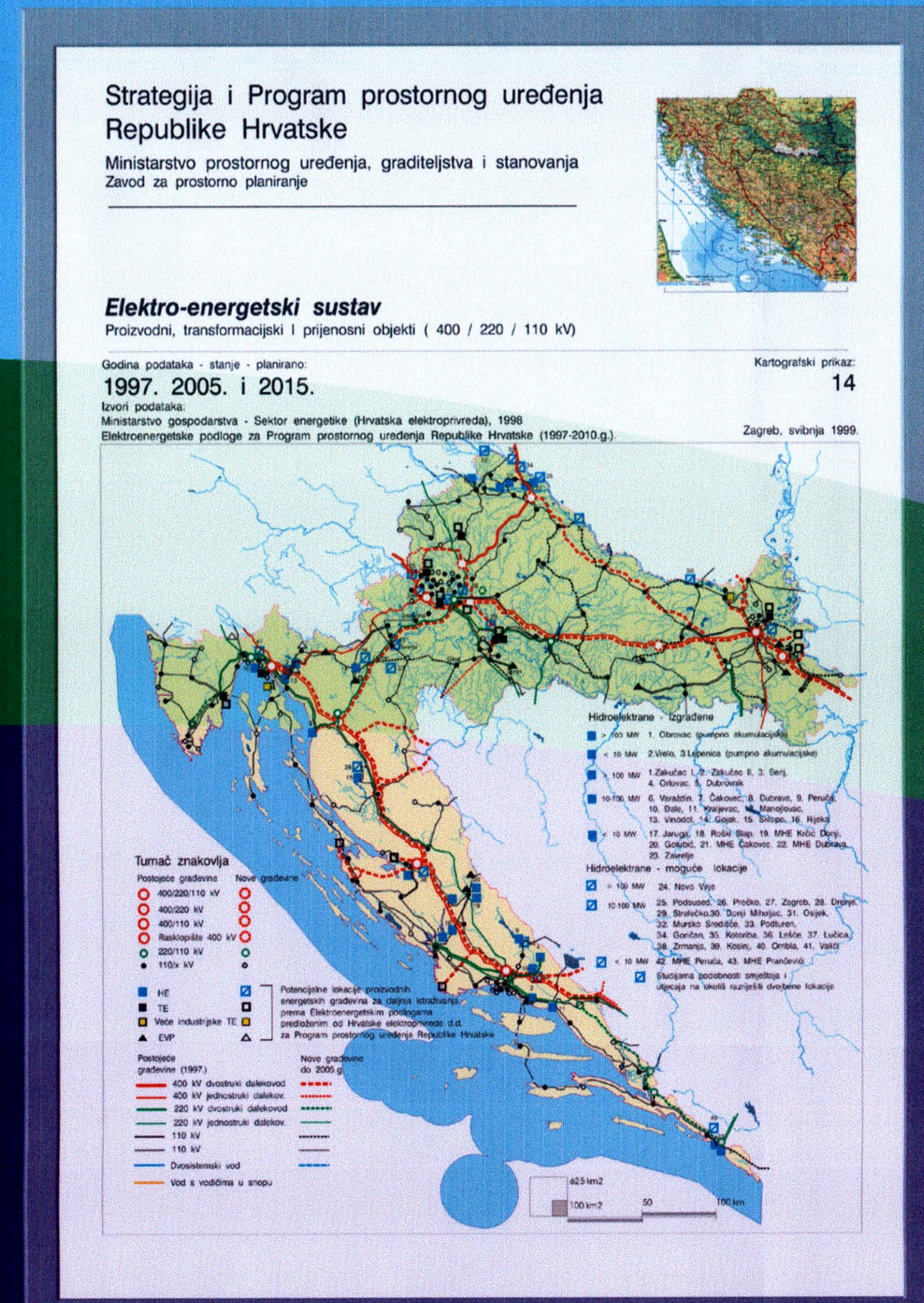
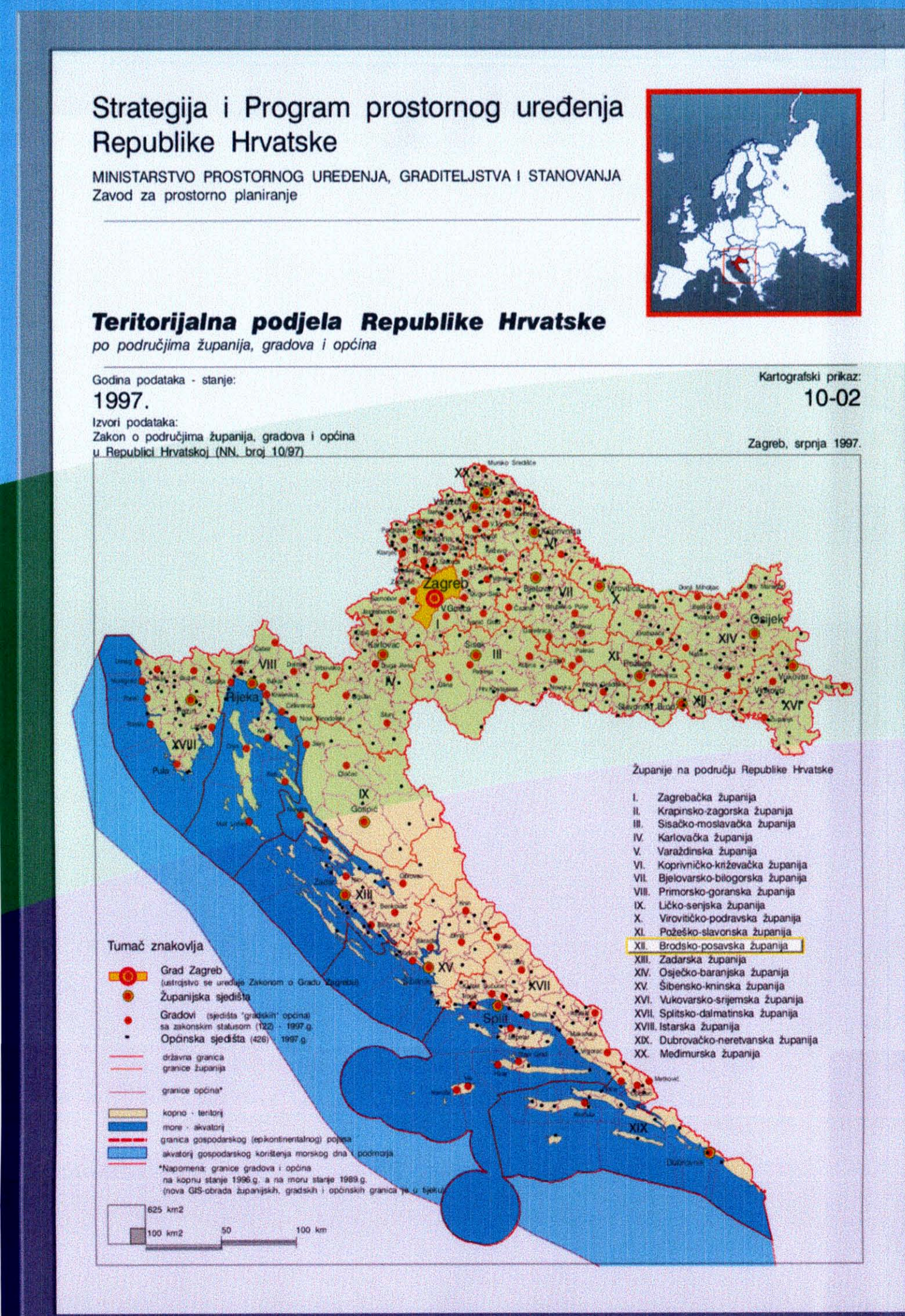
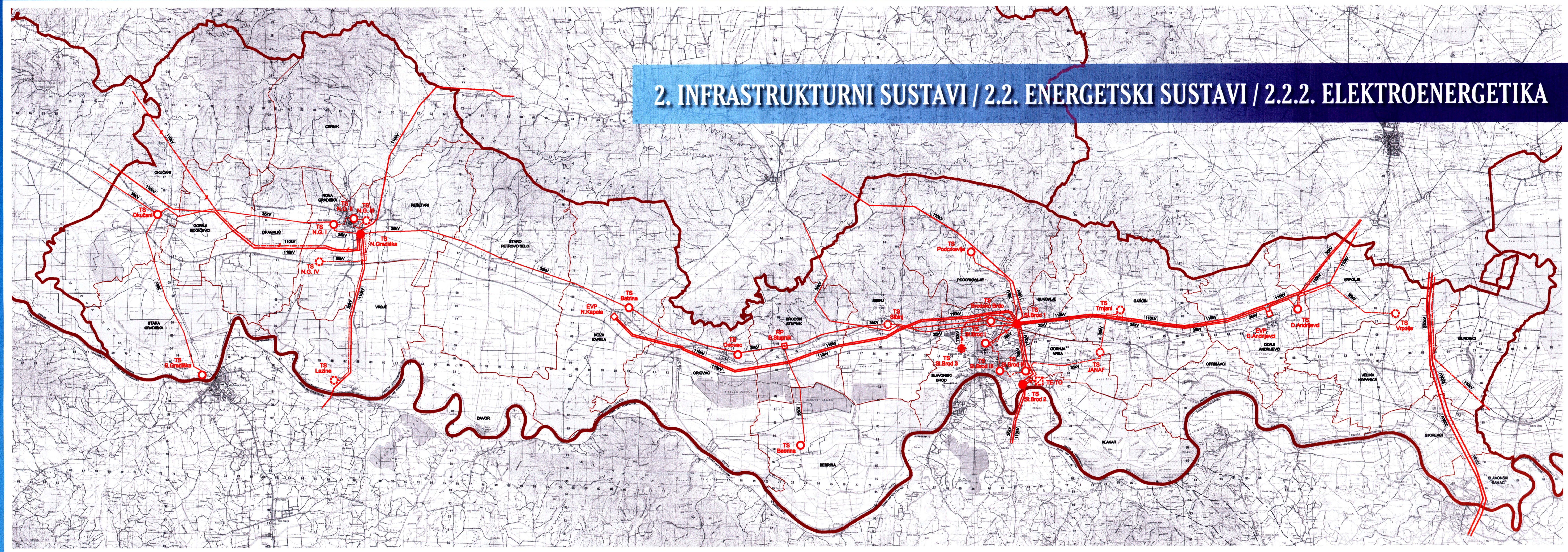


# PROSTORNI PLAN BRODSKO-POSAVSKE ŽUPANIJE

## 2. INFRASTRUKTURNI SUSTAVI / 2.2. ENERGETSKI SUSTAVI / 2.2.2. ELEKTROENERGETIKA



**TUMAČ ZNAKOVILJA**  
 POET. FUNKCIJA

**TERITORIJALNE I STATISTIČKE GRANICE**

**PROIZVODNI UREDAJI**

**TRANSFORMATORSKI I RASKLOPNA POSTROJENJA**

**ELEKTROPRIJENOSNI UREDAJI**

REPUBLIKA HRVATSKA

Županija: BRODSKO-POSAVSKA ŽUPANIJA

Naziv prostornog plana: Prostorni plan županije

Naziv kartografskog prikaza: 3. Infrastrukturni sustavi / 2.2. Energetski sustavi / 2.2.2. Elektroenergetika

Broj kartografskog prikaza: 1:100000

Program plana za uspostavljanje stanja u prostoru (sukladno zakonu): Odluka predstavničkog tijela o donošenju plana (sukladno zakonu)

Službeni vjesnik: BRP br. 7/98

Javni uvid održan od: 03.07.2000. do: 04.08.2000.

Pečat tijela odgovornog za provođenje javne rasprave: Igor Čitmeš, dipl.ing.arh.

Suglasnost na plan prema članku 19. Zakona o prostornom uređenju (Narodne novine br. 30/94 i 68/98), broj suglasnosti: Datum:

Pravna osoba / tijelo koje je izradilo plan: Pečat pravne osobe koja je izradila plan: Odgovorna osoba: Igor Čitmeš, dipl.ing.arh.

Županijski zavod za prostorno uređenje: Slavonski Brod, Trg Podjela bb u suradnji sa Zavodom za prostorno planiranje d.d. Čitmeš, Zagreb, E4.03/98. Vijećnik: Paje Kolarica SA. Koordinator plana: Igor Čitmeš, dipl.ing.arh.

Stručni tim u izradi plana:

- Kruno Lipič, dipl.ing.arh.
- Vlado Šušter, dipl.ing.projektar
- Mirko Šušter, dipl.ing.arh.
- Ivica Bugarić, dipl.ing.arh.
- Stjepan Šušter, dipl.ing.projektar
- Marta Paunović, dipl.ing.arh.
- Ljubica Majtan, dipl.ing.arh.
- Branislav Željković, informaticar
- Vladimir Tihina, informaticar
- Jasna Mušić, grad.inž.
- Rosa Branković, arh. inž.
- Zdravko Sandek, grad.inž.

Pečat predstavničkog tijela: Datum: (ime, prezime i potpis)

Integritet ovog prostornog plana s izvornikom ovjersa: Pečat nadležnog tijela: Datum: (ime, prezime i potpis)