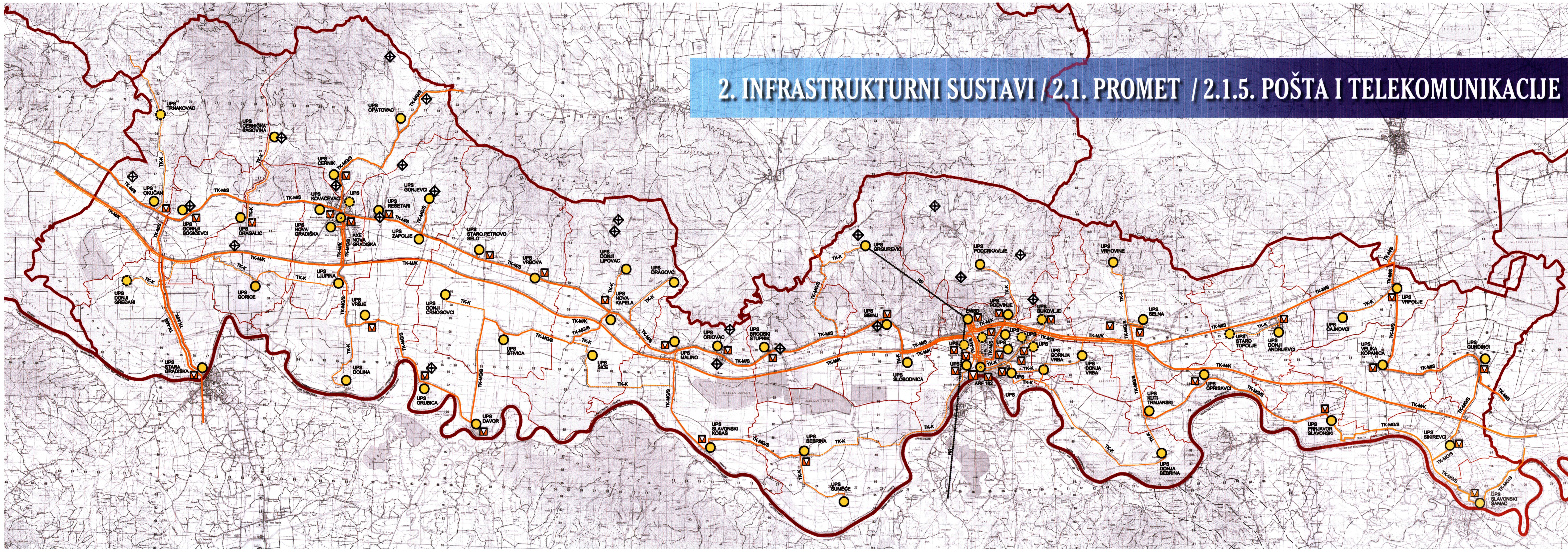


# PROSTORNI PLAN BRODSKO-POSAVSKE ŽUPANIJE

## 2. INFRASTRUKTURNI SUSTAVI / 2.1. PROMET / 2.1.5. POŠTA I TELEKOMUNIKACIJE



### Strategija i Program prostornog uređenja Republike Hrvatske

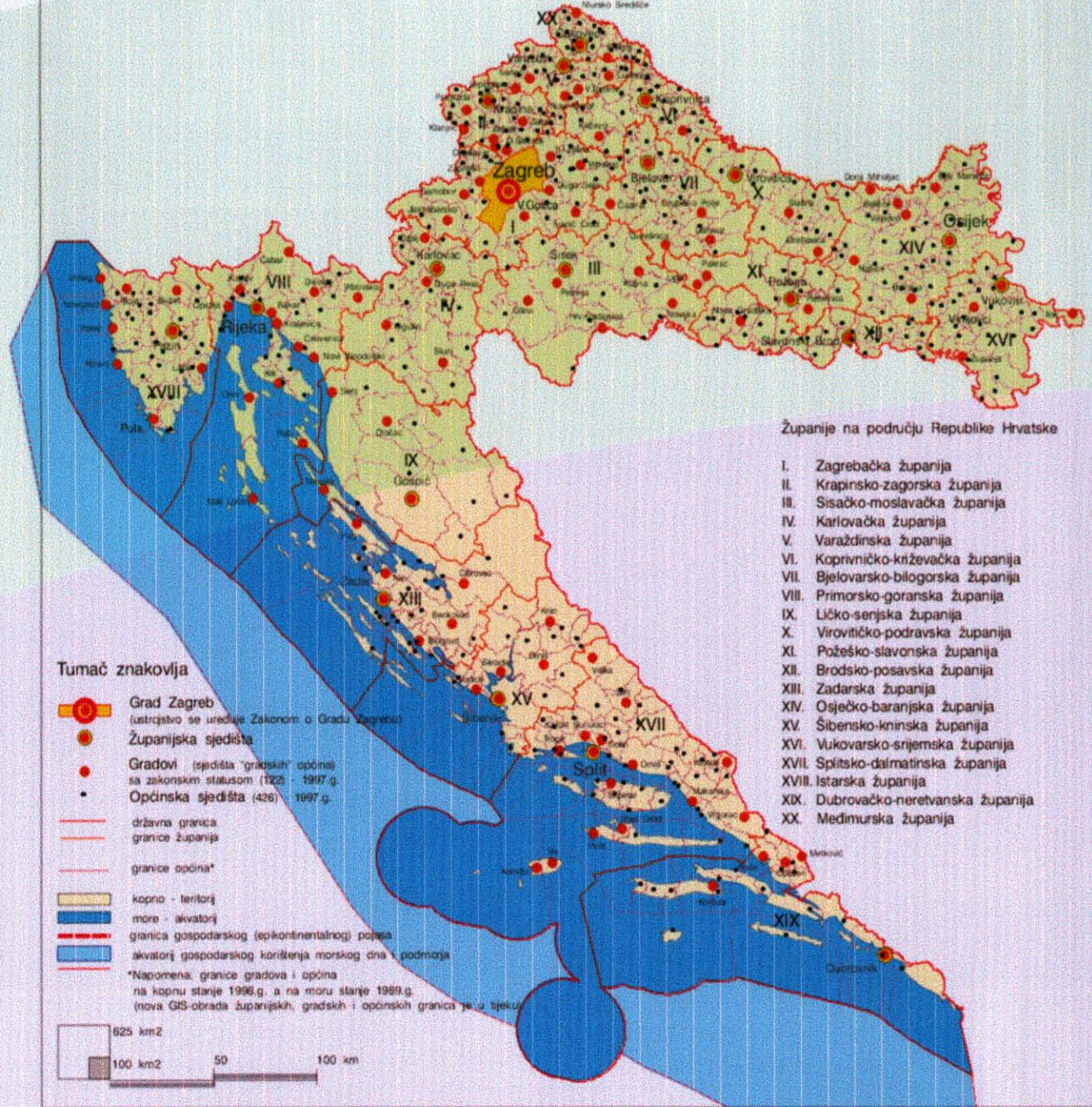
MINISTARSTVO PROSTORNOG UREĐENJA, GRADITELJSTVA I STANOVANJA  
Zavod za prostorno planiranje



### Teritorijalna podjela Republike Hrvatske

po područjima županija, gradova i općina

Godina podataka - stanje: 1997. Kartografski prikaz: 10-02  
Izvor podataka: Zakon o područjima županija, gradova i općina u Republici Hrvatskoj, ZNA, broj 18/97. Zagreb, srpanj 1997.



### Strategija i Program prostornog uređenja Republike Hrvatske

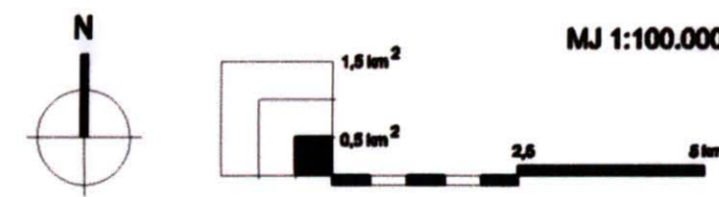
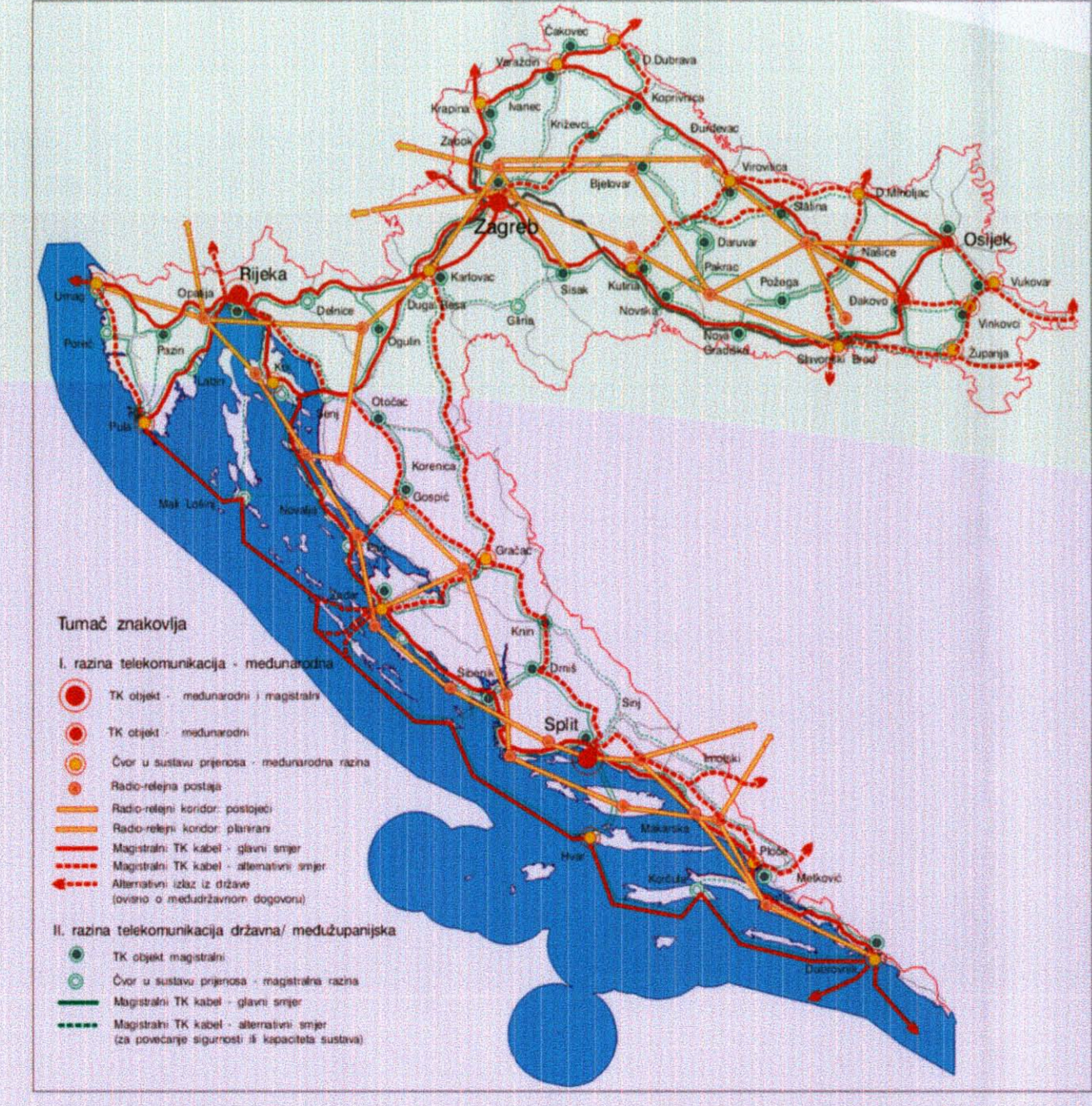
MINISTARSTVO PROSTORNOG UREĐENJA, GRADITELJSTVA I STANOVANJA  
Zavod za prostorno planiranje



### Telekomunikacijski promet

Sustav mreža i objekata

Godina podataka - stanje i planiranje: 1995., 2005. i 2015. Kartografski prikaz: 44-08  
Izvor podataka: brojni podaci, Ministarstvo gospodarstva, prometa i veza 1995. Zagreb, srpanj 1997.



### TUMAČ ZNAKOVILJA

POŠTA PLAVNI

### TERITORIJALNE I STATISTIČKE GRANICE

OPĆINSKA GRANIČICA  
ŽUPANIJSKA GRANIČICA  
OPĆINSKOPROJEKCIJSKA GRANIČICA

### POŠTA I TELEKOMUNIKACIJE

POŠTANSKI CENTAR  
JEDNICA POŠTANSKE MREŽE

### JAVNE TELEKOMUNIKACIJE TELEFONSKA MREŽA - KOMUTACIJSKI ČVORovi U NEPOKRETNOM MREŽI

PODOLNA TELEFONSKA CENTRALA  
MJEŠTA TELEFONSKA CENTRALA

### VODOVI I KANALI

TK-MS MESHAVIČNI SVETLOVODNI KANALI  
TK-MK MESHAVIČNI KABELNI SVETLOVODNI KANALI  
TK-MGS TK-MGSB MESHAVIČNI SVETLOVODNI KANALI

TK-K TK-K KABELNI I OPTIČKI VODOVI  
RR RAZNO RASLJEDNA VEZA

### RADIO I TV SUSTAV VEZA

TV DODJELAC/PRIJEMNIK

REPUBLIKA HRVATSKA

Županija: BRODSKO-POSAVSKA ŽUPANIJA

Naziv prostornog plana: Prostorni plan županije

Naziv kartografskog prikaza: 2. Infrastrukturni sustavi / 2.1. Promet / 2.1.5. Pošta i telekomunikacije

Broj kartografskog prikaza: 4. Mjerilo kartografskog prikaza: 1:100000

Program mreža za usklađivanje mreža u prostoru (službeno mjesto): Odluka predstavničkog tijela o donošenju plana (službeno mjesto):  
Službeni vjesnik: BPZ br. 7/98  
Javni uvid očištan: 03.07.2000.  
04.03.2000.

Pečat tijela odgovornog za provođenje javne rasprave: Igor Čičmeš, dipl.ing.arh. (ime, prezime i potpis)

Suglasnost na plan prema članku 19. Zakona o prostornom uređenju (Narodne novine br. 30/94 i 65/98), broj suglasnosti: Nema. Datum: (ime, prezime i potpis)

Pravna osoba / tijelo koje je izradilo plan: Pečat pravne osobe koja je izradila plan: Igor Čičmeš, dipl.ing.arh.

Županijski zavod za prostorno uređenje: Slavonski Brod, Trg Pobjede bb u suradnji sa Zavodom za prostorno planiranje d.d. Čajlek, Vijećnica Pajek Kolarića 5A  
Kordinatni plan: Igor Čičmeš, dipl.ing.arh.

Stručni tim u izradi plana:  
1. Kruno Lipič, dipl.ing.arh.  
2. Vlado Bader, dipl.ing.prometa  
3. Mirko Stanić, dipl.ing.arh.  
4. Vito Bugarin, dipl.ing.arh.  
5. Stjepan Štanić, dipl.ing.arh.  
6. Miroslav Pejićević, dipl.ing.arh.

7. Ljubica Matijan, dipl.arkitekt  
8. Branka Jerković, informator  
9. Vitošil Tilić, informator  
10. Jasna Matković, grad.inž.  
11. Raza Brajković, arh.inž.  
12. Zdravko Sandek, grad.inž.

Pečat nadležnog tijela: (ime, prezime i potpis)