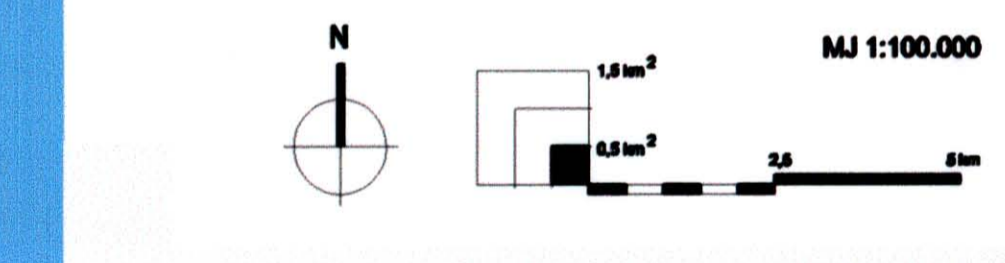
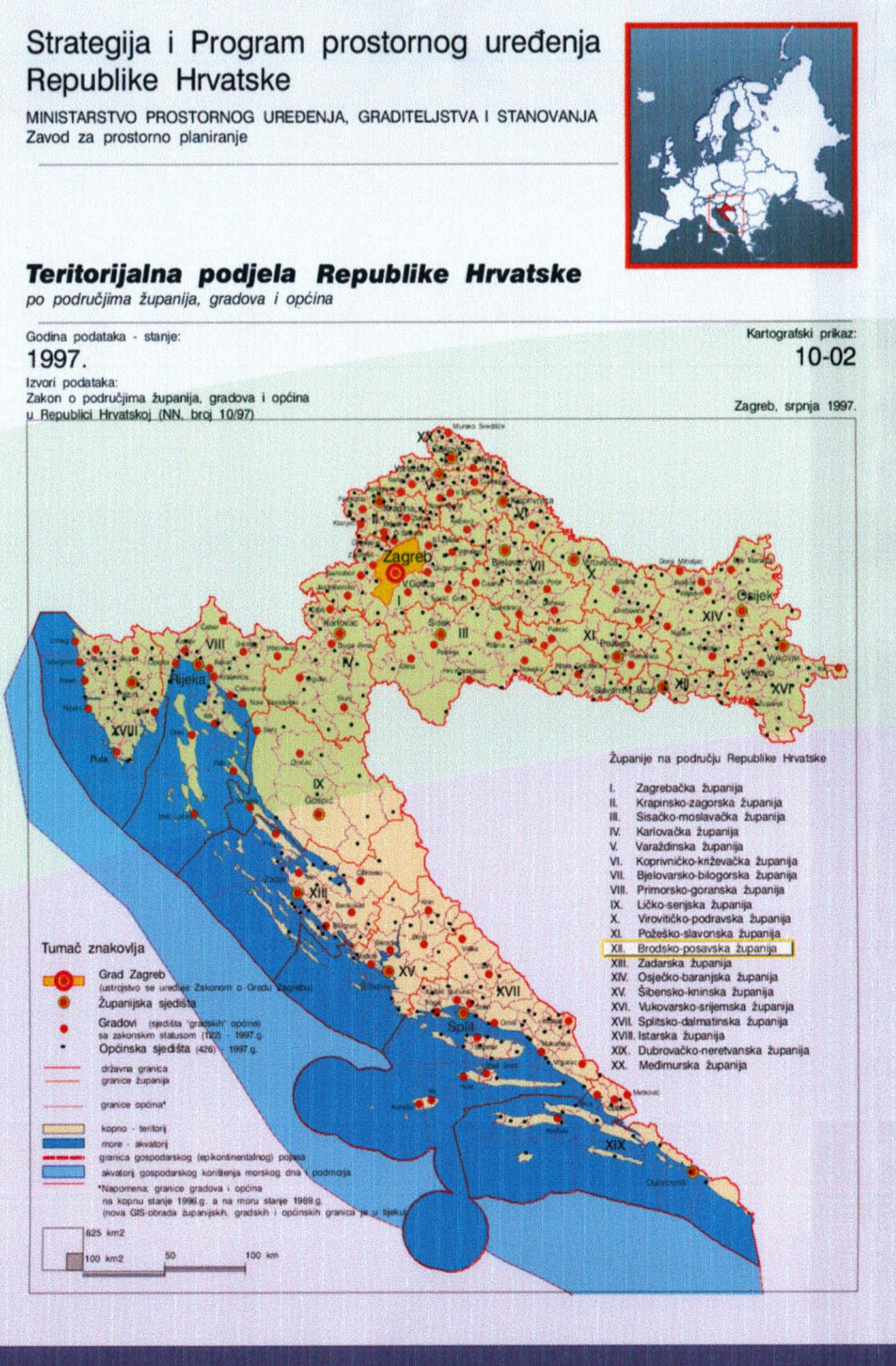
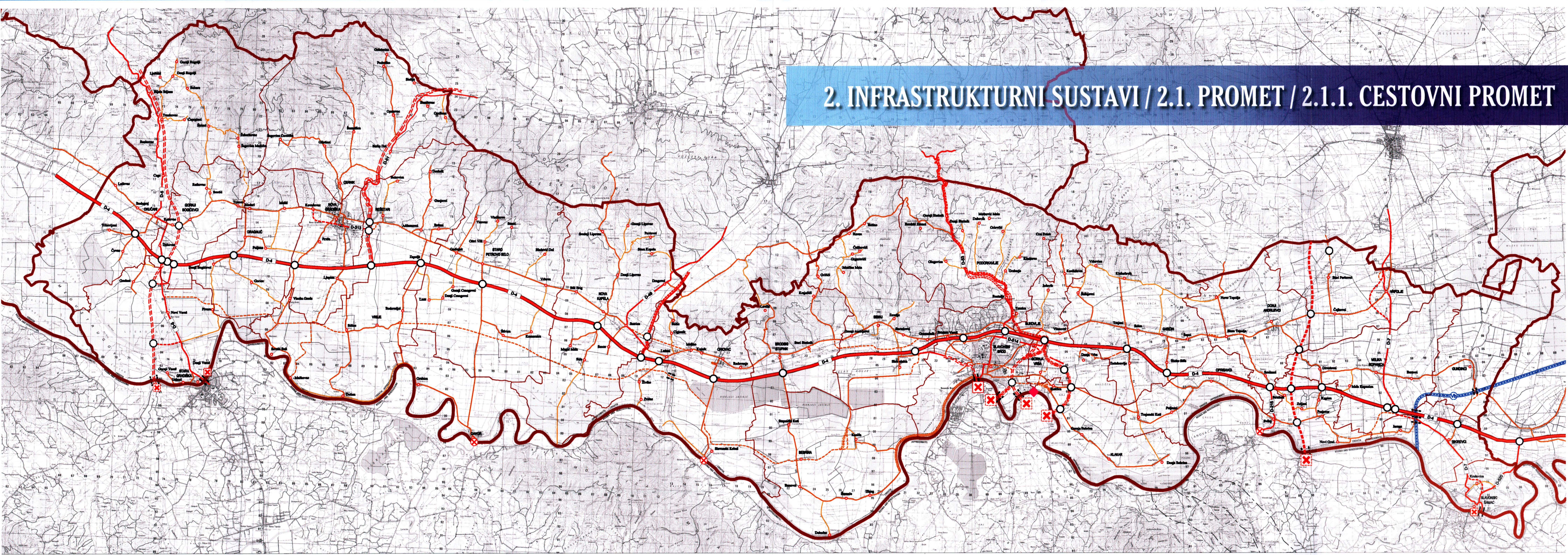


PROSTORNI PLAN

BRODSKO-POSAVSKE ŽUPANIJE

2. INFRASTRUKTURNI SUSTAVI / 2.1. PROMET / 2.1.1. CESTOVNI PROMET



TUMAČ ZNAKOVILJA

POS.	PLANIR.
CESTOVNI PROMET	
[Red line]	DRŽAVNA CESTA - AUTOCESTA
[Red line with dashed center]	PRIMARNA DRŽAVNA BRZA CESTA
[Red line with solid center]	MOGUĆI KORIDOR DRŽAVNE PRIMARNE BRZE CESTE
[Red line with dashed center]	SEKUNDARNA DRŽAVNA BRZA CESTA
[Red line with solid center]	MOGUĆI KORIDOR DRŽAVNE SEKUNDARNE BRZE CESTE
[Red line]	OSTALE DRŽAVNE CESTE
[Red line]	ŽUPANIJSKE CESTE
[Red line]	MOGUĆI KORIDOR ŽUPANIJSKE CESTE
[Red line]	UREĐENE KRNČIČKE DIONICE TRASE (POS. ŽUP. CESTE)
[Red line]	LOKALNA CESTA
[Red line]	RAMENJE CESTA U DVAJE RAVNE
[Red line]	MOST
GRANIČNI CESTOVNI PRIELAZI	
[Red X]	STALNI MEĐUNARODNI GRANIČNI PRIELAZI I KATEGORIJE
[Red X]	STALNI MEĐUNARODNI GRANIČNI PRIELAZI II. KATEGORIJE
[Red X]	OSTALI PRIELAZI
RJEČNI PROMET	
[Blue line]	MEĐUNARODNI PUT I OZNAČENJE
INTEGRALNI TRANSPORT	
[Red diamond]	ROBNO TRANSPORTNO BREDIŠTE

REPUBLIKA HRVATSKA

Županija: **BRODSKO-POSAVSKA ŽUPANIJA**

Naziv prostornog plana: **Prostorni plan županije**

Naziv kartografskog prikaza: **2. Infrastrukturalni sustavi / 2.1.1. Cestovni promet**

Broj kartografskog prikaza: **2** Mjerilo kartografskog prikaza: **1:100.000**

Program njena je smjernice stanje u prostoru (sukobno glasi): **Obilježavanje prostornog plana (sukobno glasi):**

+ Službeni vjenski: **BPŽ br. 7/08**

Javni uvid održan od: **03.07.2008.** do: **04.08.2008.**

Pačet tijela odgovornog za provođenje javne rasprave: **Igor Čičmeš, dipl.ing. arh.**

Suglasnost na plan prema članku 19 Zakona o prostornom uređenju (Narodne novine br. 30/94 i 65/98), broj suglasnosti: **Muse**

Pravna osoba / tijelo koje je izradilo plan: **Pačet pravna osoba koja je izradila plan: Odgovorna osoba:**

Županjski zavod za prostorno uređenje
Stjepančić Brod, Trg Pobjede 6b
u suradnji sa
Zavodom za prostorno planiranje d.d.
Opatje, Vijećnica Pajce Kolarica 5A

Konkretizirani plan: **Igor Čičmeš, dipl.ing. arh.**

Stručni tim u izradi plana:

1. Kravica Lepić, dipl.ing. arh.
2. Vlado Beker, dipl.ing. arh.
3. Mirko Stravinski, dipl.ing. arh.
4. Nina Bugarčić, dipl.ing. arh.
5. Stjepan Bugarčić, dipl.ing. arh.
6. Stjepan Bugarčić, dipl.ing. arh.
7. Ljubica Mijaljević, dipl.ing. arh.
8. Stjepan Bugarčić, dipl.ing. arh.
9. Vlatko Tilić, dipl.ing. arh.
10. Stjepan Bugarčić, dipl.ing. arh.
11. Stjepan Bugarčić, dipl.ing. arh.
12. Stjepan Bugarčić, dipl.ing. arh.

Pačet predstavničkog tijela: **Igor Čičmeš, dipl.ing. arh.**

Integritet ovog prostornog plana s izvornikom potvrđuje: **Igor Čičmeš, dipl.ing. arh.**